

colorchecker CLASSIC



xrite



RS RY

3451

H.

1791




AU CHATEAU DE CHANTILLY,

Rue Saint Honoré, au coin de la rue d'Orléans.

RICHARD, Marchand Papetier des Bureaux du Roi, ci-devant au coin des rues de la Barillerie & de la Calandre, vis-à-vis le Palais, demeurant présentement rue Saint Honoré au coin de celle d'Orléans, en face de la rue des Poulies: tient Magasin de toutes sortes de bons Papiers battus, coupés pour l'écriture; Papier d'Hollande de toutes grandeurs, battu, lavé pour le dessin, glacé, bordé, doré sur tranche & à vignette; Papier pour l'impression, la Musique & le Plein-chant; Papier à fleurs de différentes couleurs pour tapisser les chambres & cabinets; Registres réglés & non réglés de toutes façons; Boîtes de carton pour les Bureaux; Plumes d'Hollande, d'Oye & de Cigne de toutes grosseurs; Cure-dents à la Carmeline & autres; Cire d'Espagne de toutes couleurs; Canifs, Gratoirs, Poinçons & Compas des meilleurs Ouvriers; Epingles de toutes grosseurs; Ecrans à la mode; Encre de la Chine; Crayons fins d'Angleterre & autres; Ecrivoires de table, de poche & de valise, en chagrin & autres façons; Porte-feuilles en maroquin de toutes grandeurs, garnis en argent & en cuivre; Porte-feuilles en serviettes, en maroquin de toutes façons; Encre double & luisante; & autres Marchandises concernant la Mercerie & la Papeterie. Il fait des envois pour la Province. Le tout à juste prix.

A P A R I S.



1791.

1^{re} partie 44 pag. et 2 feuilles supplémentaires, 44' et 44''.

2^e partie, 31 pag.

(27 janvier 1852)

~~1791~~

3451

1^{ere} Partie



Objet de

des Batteries de La Basse terre et Grande terre Guadeloupe avec leurs
plans et le figuratif des Côtes sur lesquelles les anciennes et celles nouvellement
construites se trouvent posées.

Basse Terre Guadeloupe

Fort S.^t Charles

Il est comme on le voit par le figuratif cy joint très irrégulier, la situation sur un Plateau très élevé entre la rivière du Gallion et l'extrémité du Bourg de La Basse Terre paroisse du Mont Carmel, tout le front de cette place regardant cette Rivière a un Escarpement très Considerable, qui le rend inattaquable dans cette partie, il est percé de 45. embrasures, celles du Bastion designé par le N.^o 1. Lequel se trouve plus élevé que les autres, defend par sa droite les hauteurs du Gallion appuyantes au Chemin de La Basse Terre au dos d'âne par sa gauche, celles de L'hôpital militaire et des terres de L'habitation de M.^r Coquille, Les Saux du Bastion designés par le N.^o 2. defendent les mêmes Objets à l'exception de la partie du Gallion, toute sa gauche protege la rade du Bourg de La Basse Terre, mais le seu est très fichu, ainsi que ceux qui existent dans le réduit designé par le N.^o 3. et tout le front de cette place à la Mer N.^o 4. & N.^o 5. La gauche de ce front defend la grande anse de la rivière de Sens, et protège les terres qui sont au dessus de celle du Gallion:

Les Cuverves qui ont été construites en 1765. & 1766. desfilent différentes Branches de cette place que la partie de la Mer decouvrait Considerablement.

Il existe dans led. front pour le service de L'artillerie, deux Magazins à poudre anciennement établis, L'un situé sous le nom plein du flanc gauche du bastion designé N.^o 1. L'autre vis à vis la gorge du Redan N.^o 6. Le 1.^{er} est un peu susceptible d'humidité, L'un et l'autre ont eu leurs planchers rétablis en neuf en 1766. Et en 1767. ils peuvent renfermer ensemble 35. Millions de poudre: Le Roy ayant agréé un projet de fortification qui agrandira beaucoup cette place, il parait indispensable d'établir par la suite, dans un des nouveaux Bastions, un magasin à poudre du contenu de 50. à 60. Millions de poudre pour le service de L'artillerie de La Bombe.

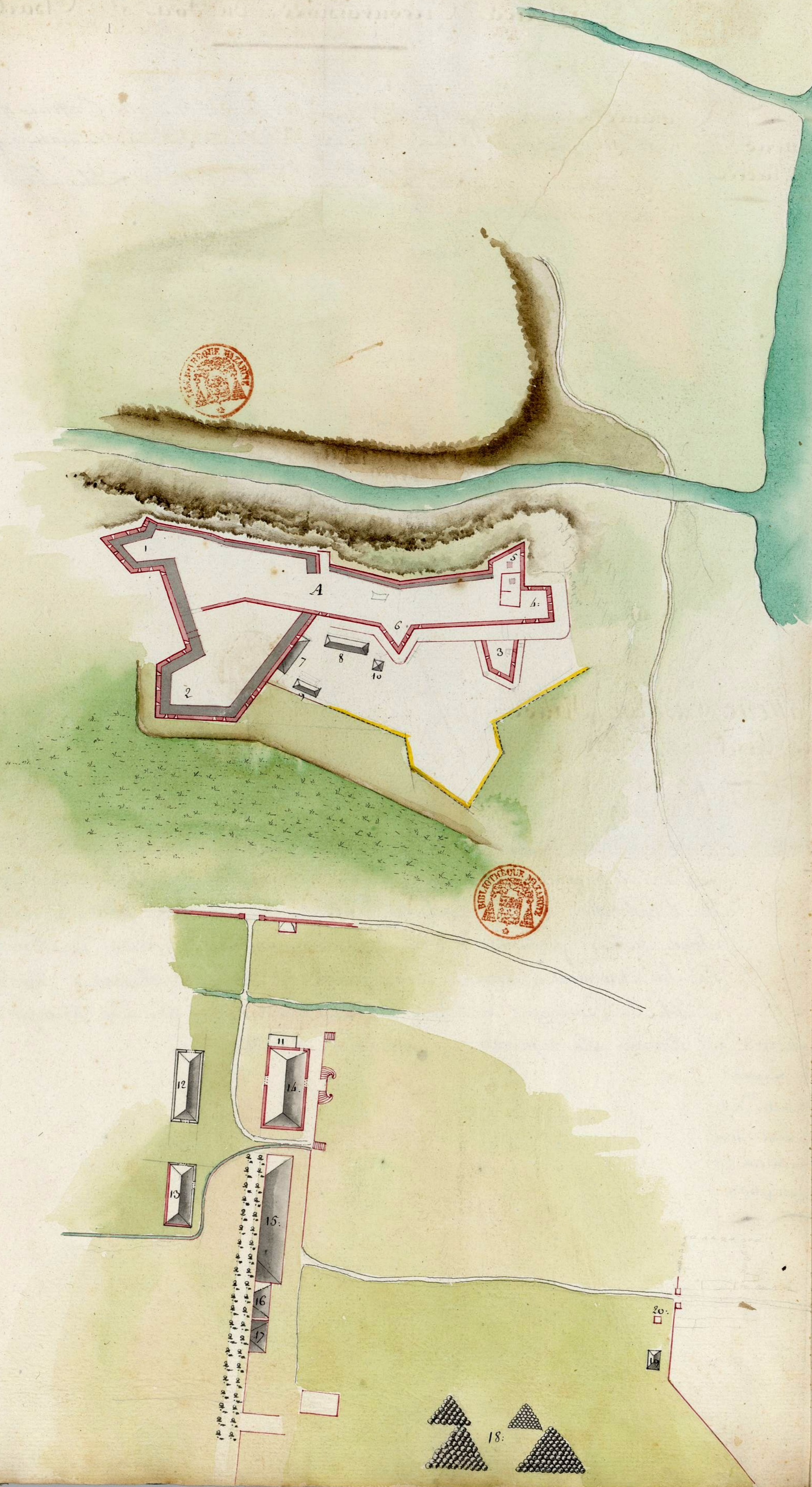
L'ennemi n'ayant trouvé aucun Magasin, a pu voir les Effets du Roy relatifs à son service; Le S.^t De Mijssart Desobcaux, Chef de Brigade au Reg.^t de Metz, fut Construire par ordre de M.^r Le Baron de Cyplet Les Magazins designés par les N.^o 7. 8. & 9. Le 1.^{er} en 1764. Le second en 1765. qu'il obtint aussi, une partie des Casernes neuves que la fortification venoit de Construire à l'usage d'une Salle d'armes, dont on étoit également dénué; Cette Salle peut contenir 3000. Fusils, il fut aussi accordé en 1764. une maison à l'usage d'une Forge à deux soufflets, elle est designée N.^o 10. au plan cy joint figuratif du front. Ces établissements se trouvent extérieurement à l'ancienne fortification: Son intérieur n'ayant pu les contenir, La Nouvelle les couvra: a. B. C. figuratif du nouveau front Courant L'ancien f.





Legende

- à fort S. Charles de position
- N^o 11: arpenté appartenant à L'artillerie nouvelle
 - Construit pour en former les Bois de Charbonage
 - 12: atelier de Charbon nouvelle & Stable p^r L'artillerie
 - 13: forge à deux soufflets p^r id.
 - 14: Maison de jésuites servant de logement au détachement du corps Royal de L'artillerie
 - 15: Corps de Bâtimens appartenant au Roy et servant à loger les passagers
 - 16. et 17: Cuviers des Bœufs de L'artillerie
 - 18: Puits de jésuites ou est établie le parc de Boulets et Bombes faits de place de la forte
 - 19: Maison d'Armes de L'artillerie p^r le service de L'artillerie
 - 20: Corps de garde
- N^o que les plans de tous les établissem^{ts} appartenant à L'artillerie ayant été envoyés au Ministre L'on se contente de n'en donner icy que leur position figurative.



Batterie Circonvoisinée du Fort S^t Charles.....


La ville du Mont

Comme La nouvelle fortification Supprime entièrement cette Batterie que l'on avoit
Batterie disposé en 1765; L'on ne donne icy aucun détail de ses Objets ainsi que du Fort
du Glacis Elle est désignée n^o 3: sur La Légende de la Carte de Lisle Levée par les
ingénieurs Géographes.



Batterie Elle est située sur un Mont au devant de L'habitation du Sieur Guizel, ayant
ditte Guizel a sa Gauche, La Riviere de Sens, anciennement établie a Barbette du Contour de
deux pieces, Genouilliere de Macoumerie Son Objet est de battre la petite plaine
entre cette Riviere et le Mont pincon, Les Saux sont fichantés et se trouvent
presque intermediaire entre Les Batteries Situes a de S^t Nicolas
L'on se propose par La suite de transférer, cette Batterie plus près
de L'habitation du S^r Guizel luy donnant une direction plus avantageuse et des
Saux moins fichantés; Son Approvisionnement servira du Fort S^t Charles
Et son Armement sera de deux pieces de six, actuellement employées a
L'école de Canonage du Bourg de La Basseterre que l'on transportera, lorsque
Le Besoin Le requerra, sur Lad^e Batterie..x

Désignée n^o 1: sur la Légende
de la Carte de
Lisle, Levée par
les ingénieurs
Géographes



Echelle de 1 2 3 4 5 Toises

Batterie La position est au dessus de la Riviere du Gallion, a droite du Chemin S.^t Nicolaie du Bourg de la Basseterre au Doct. d'ane, Elle est nouvellement retablee suivant le Profile du Plan Cy Contre; Les Anglois l'ayant fait sauter en 1763: Son Contenu en de 6. pieces de 24. transportes sur Lad. Batterie en 1765: Les feux sont élevés environ a 60. pieds au dessus du Bord de La Mer. Elle forme une espee de Ser a Cheval, Les feux de La Gauche protegent L'ance de La Riviere de Sens, Ceux du Centre, Le debouquement des Vaisseau par La pointe du Vieux pour entrer en Rade, Ceux de la droite sur La partie de la rade de La Basseterre, a la quelle ils font face, ces derniers Croiseront avec les feux des Batteries, Caroline et de Carmel.



L'ance de la Riviere de Sens etant susceptible de descente: Les Batteries, Silatte, Girel et de S.^t Nicolaie en defendent L'approche, ainsi que la partie du Sou S.^t Charles luy faisant face, mais les feux de ce dernier sont très fichants, Vu L'elevation de cette place, d'où L'approvisionnement de cette Batterie pourra se tirer, n'en etant éloigné que de 200. toises au plus.

Designé n.º 2. sur la Legende de la Carte de Lisle



Batterie Celle est nouvellement établie, a pour objet de defendre Le debouquement des Caroline Vaisseau par La pointe du Vieux pour entrer dans La rade du Bourg de La Basseterre. Son Contenu est Comme, Le desig. Le plan Cy Contre, de 3. Bouches a Ser. Le mortier qui est au Centre de cette Batterie pourra se diriger sur tout ce qui se presentera a La Mer, La piece de La Gauche dont L'apert. n'est qu'a Barbette fera un feu Croisé avec ceux des Batteries, de S.^t Nicolaie et de Silatte. Celle de la droite également a Barbette a sa direction sur la rade de La Basseterre et Croisera avec les Batteries ditte de Carmel et de la Riviere aux Herbes. Les feux de cette Batterie quoique beaucoup plus bas que ceux du Sou S.^t Charles, sont très fichants, son elevation etant de plus de 100. pieds au dessus du Niveau de La Mer.

Designé n.º 4. sur la Legende de la Carte de Lisle



échelle d'une 1/2 ligne pour pied

Batterie

Elle est nouvellement établie, du Contenu de 4. Mortiers et de 3. pieces de Canon x Son objet est de deffendre La passe de tous Vaisseaux, qui voudroient prendre L'ancre dans la rade du Bourg de La Basse terre, Les Sea de la gauche croiseront avec Ceux de la Batterie precedente et Ceux de la droite avec Ceux de La Riviere aux herbes, Cette Batterie est d'autant plus interessante, qu'elle se trouve presqu'au Centre de la Côte qui enveloppe toute La rade des deux paroisses du Bourg de La Basse terre, a prendre depuis La Batterie Pilate jusques au Morne des trois, ou se trouve placé Celle dite Royale, ainsi qu'on le verra cy après, La position de La Batterie des Carmes est sur le Bord de la Mer, entre L'ancienne Eglise de ces Religieux et la Maison du S. Cayol. Elle est élevée d'environ 100. pieds au dessus du Niveau de La Mer.

*designée N° 5.

sur la Legende

de La Carte

de L'isle

N^o que la partie cy soubre designé par la Couleur jaune est un ancien Mur dont on projette de se servir pour y placer quelques pieces de canon qui se feront avec d'autant plus d'avantage que ce terrein se trouve d'environ 10. pieds plus bas que La Batterie de Mortiers qui est a sa gauche.

Batteries des Côtes de La Basse terre. Guadeloupe.Batterie

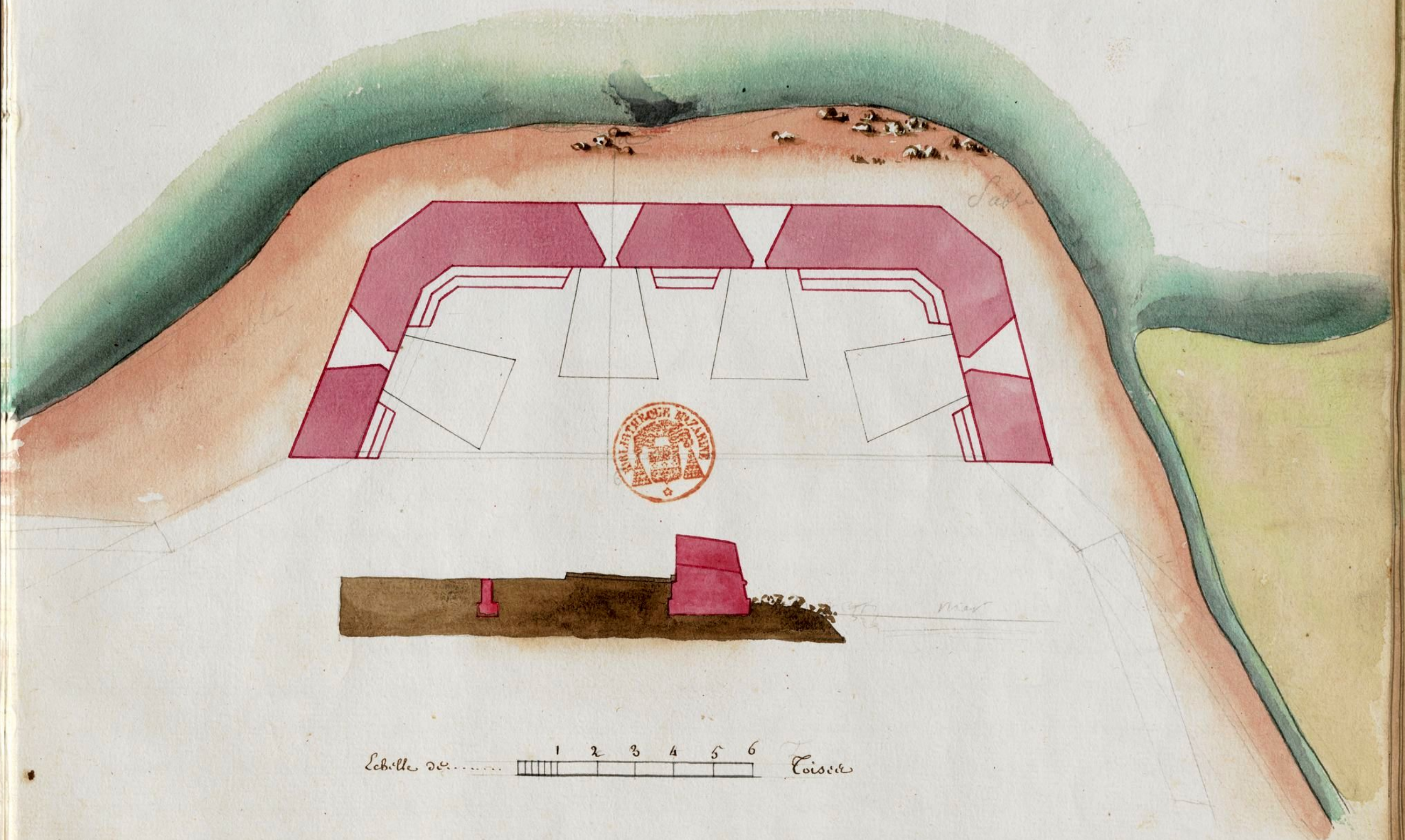
Elle est nouvellement établie, du Contenu de 6. pieces de Gros Calibre dont deux de la Riviere se trouvent placées sur le Côte faisant face a la rade du Bourg de la Basse terre, aux herbes. Celle qui est au flanc gauche a la direction sur La partie de La même rade entre luy et La Batterie des Carmes, Celle qui est au flanc droit sur la rade qui se trouve entre luy et La Batterie de la Riviere a Billots, Ces deux flancs deffendent de plus L'approche des Chaloupes sur les Rives de droite et de gauche, comme cette Batterie a un feu très rayant L'oy a établi dans son intérieur, a droite et a gauche des pieces du Centre des Panquettes pour s'opposer au feu que L'oy peut très facilement recevoir des ennemis. La proximité de cette Batterie a La Mer et de La Riviere aux herbes qui touche a son flanc droit aiant empêché d'établir des feux plus nombreux sur ce qui fait face a La Rade, L'on a établi pour y suppléer six deux Barbettes qui sont a l'extrémité de Chaque flanc, ainsi qu'on le verra par Le plan cy soubre. Ce qui rendra cette Batterie du Contenu de 6. pieces de 4. de 24. et 2. de 18. y ont été transportés en 1737.

*designée N° 6.

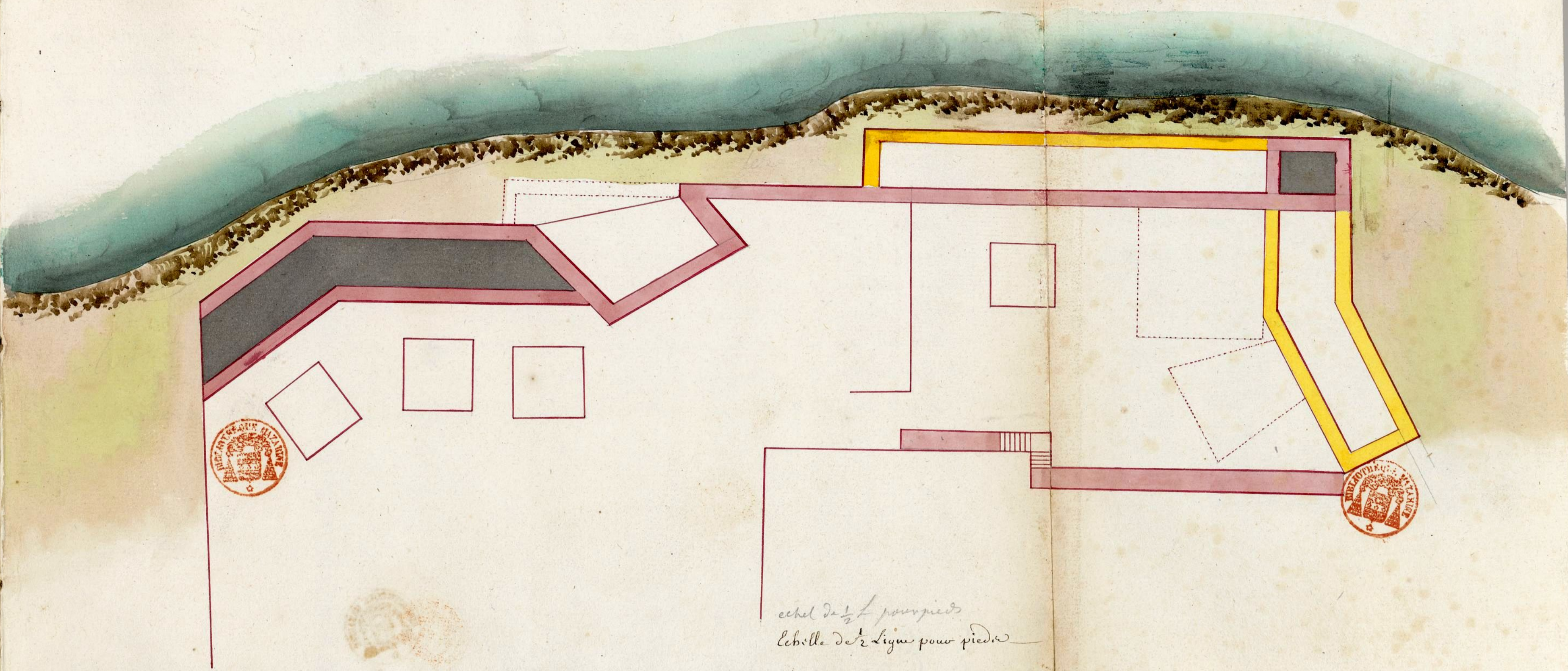
sur la Legende

de La Carte de


L'isle



Echelle de 1 2 3 4 5 6 Toises



echel de $\frac{1}{2}$ pour pieds
 Echelle de $\frac{1}{2}$ ligne pour pieds



Echelle de 1 2 3 4 5 6 Toises

Batterie

Elle est nouvellement rétablie, les Anglois ayant fait sauter en 1763. la Mer S'en de la Ravine etant trop rapproché on n'a pu lui donner la même forme, son objet est de défendre à Billiot par son front, la partie de la rade qui lui fait face. Le feu du flanc gauche croisé avec ceux de la Batterie de la rivière aux herbes et deffend, la rive qui se trouve entre ce flanc et cette Batterie, celui du flanc droit la partie de celle qui est entre lui et la pointe du Morne des jvoies, même la rade entre ces deux points, Le Contenu de cette Batterie est de quatre piéces de gros Calibre, dont trois de 18.^t sont transportés sur Lad.^{te} Batterie; comme elle n'est revêtue en maconne que jusques a la Genouilliere, l'on sera à même d'achever la Chemise et sa succession, ou en Maconne lorsqu'on se trouvera nécessaire le Magasin du Sieur Armand qui est a la gauche de cette Batterie est nouvellement établie, ne pourra subsister dans un Cas de Guerre, non seulement parcequ'il masque les objets, mais même par l'incommodité qu'il y feroit en recevant des boulets

Designée n. 7. -
Sur la Legend de
La Carte de Lisle

Batterie


Royal.

Elle est nouvellement construite et située sur la pointe du Morne des jvoies qui se trouve a l'Extremité du Bour du Bourig J. Francoise Basse terre, position d'autant plus avantageuse, qu'elle découvre toute la rade de ce Bourig de celui de la Basse terre par la gauche et par la droite tout ce qui se presente par la partie du Morne. Les Anglois n'y avoient établi qu'une Barbettes en fer a besut du contenu de 6 piéces, l'intérêt de cette Batterie se fait rétablir suivant le plan cy joint en la baissant de plus de 6 piéces, afin d'en rendre le feu moins fichant, quoi qu'elle ne soit qu'a Barbettes, on sera à même de se donner un épaulement en gabions en cas que le feu des batteries incommode trop. Les mortiers que l'on place a droite et a gauche de cette Batterie s'opposent beaucoup à l'embossement des vaisseaux, son contenu est de 7 piéces de gros Calibre et de 2. Mortiers de 12. p.^{es} transportés sur Lad.^{te} Batterie x


x Designée n. 8. -
Sur la Legend de
La Carte de Lisle

Il y a un Corps de garde et magasin a poudre anciennement établi, dans cette Batterie que les Anglois avoient dénommé de Croups: il conviendrait par la suite de faire les établir un peu plus éloigné dans le quai qui y est tracé par ce moyen, on les mettra plus a couvert et commode au service

L'établissement d'une Ecole de Canonage aiant été trouvé nécessaire tant pour l'instruction des Canoniers du Corps Royal que de ceux de la Milice Bourgeoise, c'est sur ce même Morne qu'il y a été fait une Batterie de deux piéces et d'un Mortier, cette Ecole se fait tous les dimanches et a commencé en avril 1765. Le Bour n'étant pas plus éloigné de 100. toises, l'on pourra par la suite le pousser en 130. ou 140. c'est le seul emplacement que l'on ait pu trouver convenable a cet objet, tous autres avoient été trop éloignés pour l'instruction des habitants.



Echelle d'une lieue pour pieds



Echelle de 1 2 3 4 5 6 Toises

Carte de S^t

Francois

Batterie de Elle est anciennement étably en unce a pumier et a Barbette en maconne du Morne Rouge Contenu de 3: pieces & son objet en de battie par son Centre tout ce qui se presente a la passe de la Mer qui luy fait face, Sa gauche fait un feu croizé avec la droite de la Batterie royalle, Sa droite defend la Côte de la partie du Bourg de la Riviere des Peres: La Genouilliere de cette Batterie etant trop basse il Convient de Lelever, ainsi que d'epaissir son petit Epaulement: Sa position est a gauche du Chemin du Bourg S^t Francois a la Riviere des Peres sur un Plateau du Morne Rouge ce qui donne le Nom a Cette Batterie *

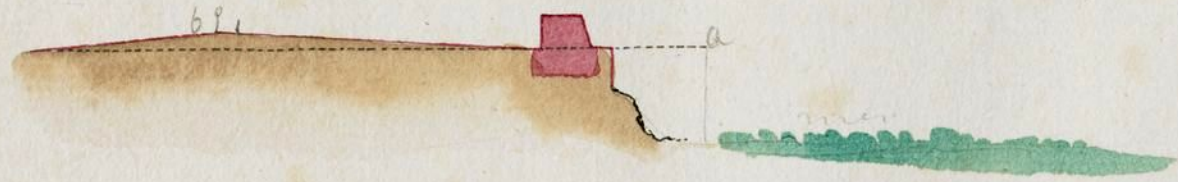
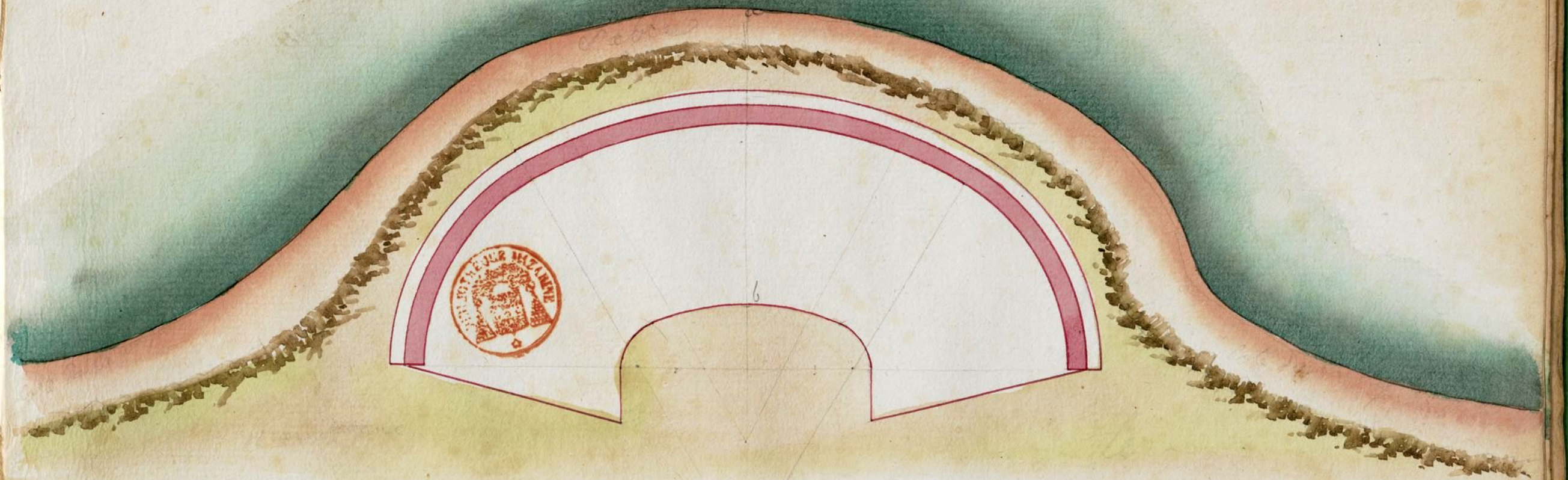
* Designée N^o 9: sur la Legende de la Carte



Batterie de Elle est nouvellement Construite, les Anglois l'ayant fait sauter en 1763: Son S^t Dominique Contenu en de 4: pieces de gros Calibre & une a chaque Barbette de droite et de gauche, Elle forme comme on le voit au plan cy contre un unce a pumier dont l'Epaulement est entierement en Maconne, L'objet de cette Batterie est d'inquieter & de transporter toute Vaineau qui se presenteroient a la Mer, qui luy fait face et d'empêcher l'approche des Chaloupes qui entreprendroient une descente sur la Côte qui l'environne tres susceptible de cette entreprise, La Barbette de gauche fait un feu Croizé, assez loigné, avec Cehy de la Batterie du Morne Rouge Celle de droite protege toute l'entreprise sur le Bourg du Baillif qui en est tres peu distant, La position de cette Batterie etant sur un Morne assez elevé rend son feu si habile a l'approche de terre, Elle est a environ 80: toises de la Mer a droite du Chemin du Bourg de La Batterie au Baillif il y a un Corps de Garde & un petit Magasin a poudre anciennement

* Designée N^o 10: sur la Legende de la Carte de Lisle

établie, Environ a 40: pas de La Batterie. *
 2 mortiers Convientrois assez dans Cette Position



échelle de 1 2 3 4 5 6 Toises



échelle de 1 2 3 4 5 Toises

Paroisse du
Baillif.

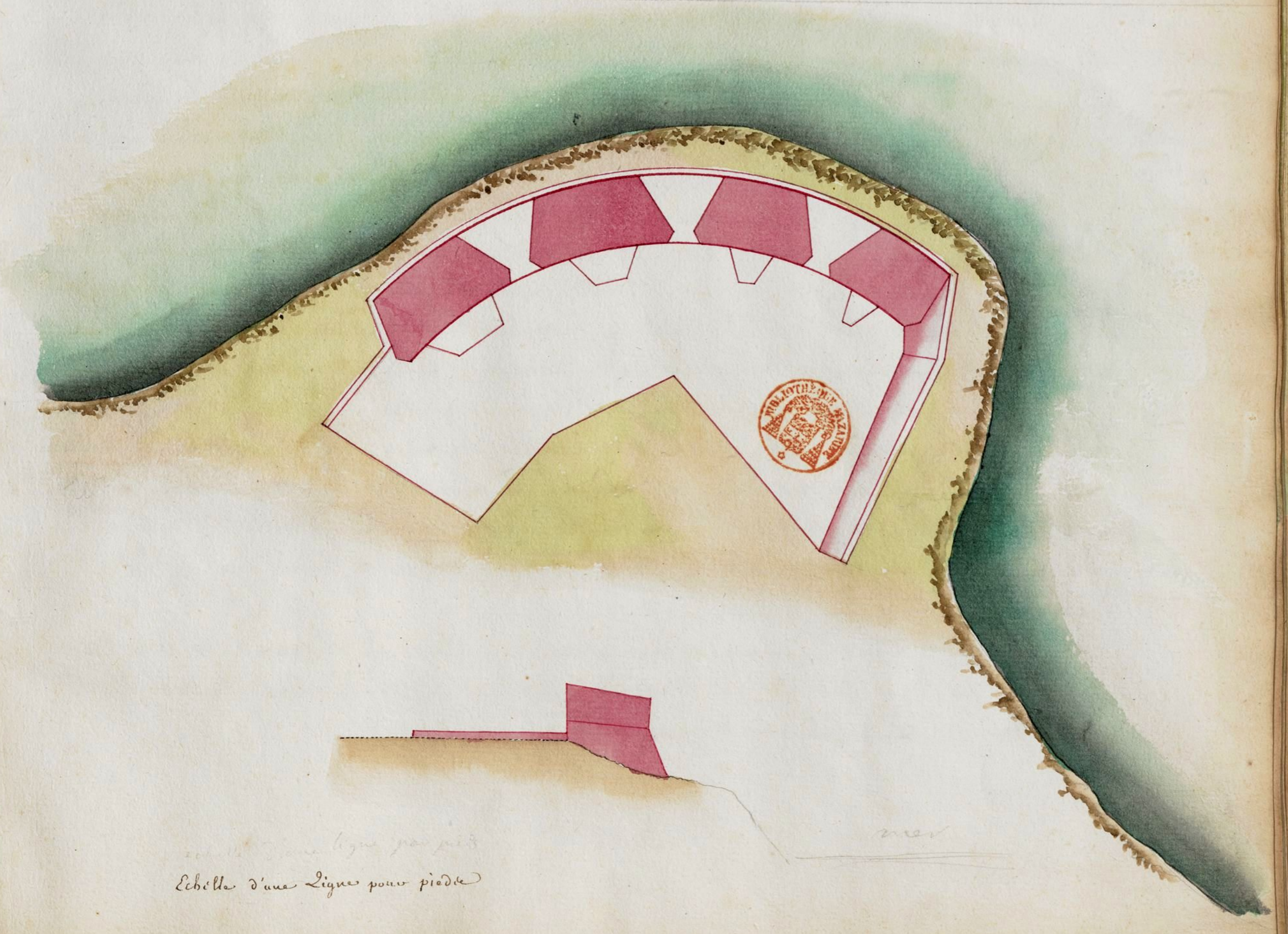
Batterie Elle est située au Bord de la hauteur dite de La Magdelaine, ou étroit de S.^t Georges anciennement un fort du même nom qui a à sa droite d'une petite plaine au bout de laquelle se trouve cette Batterie anciennement établie à Barbette du contenu de 4. pièces Son objet est de protéger l'Ance du gros francois et de battre tout ce qui est présent à la Mer faisant face au d. Ance La Penouilliere n'étant pas assez élevé il conviendra de la réparer ainsi que d'en épaisir le parapet. L'Ance du gros francois étant très sablonneuse et susceptible de débarquement. Ce qui rend cette Batterie intéressante dans cette partie, Le feu est assez sûr, sa position lui donnant au moins 100. pieds d'élévation au dessus du Niveau de La Mer; comme il n'y a pas de poudrière, L'oy pourra désignée n. 11. - tirer l'approvisionnement de cette Batterie, de celle de S.^t Dominique qui sur la Légende de n'en est au plus éloigné d'un quart de lieue. Elle est armée de 2. pièces de La Carte de L'île Calibre de 18.^t anciennement d'une seule aisement défendue.

Paroisse de
Sabitant

Batterie Elle est située sur la pointe dite du Manigot à droite de l'entrée de L'Ance à L'Ance à La Barque, du contenu de 3. Ambrasures, et anciennement établie à La Barque. Elle est en fer à cheval, paraplément en Macoume, Son objet est de défendre par sa droite, l'entrée de L'Ance et par sa gauche La partie de L'Ance du Manigot, son mouillage comporte de gros vaisseaux, et les Navires y viennent; cette Batterie a une poudrière et un corps de garde que l'artillerie a fait réparer en avril 1767. cette poudrière peut contenir un millier de poudre et le Corps de garde peut servir à mettre les affûts à Couvert en temps de paix; trois pièces de 2. qui ont été transportées désignée n. 12 - à cette Batterie, forme son armement actuel, deux affûts construits sur la Légende de la Carte - doivent être à couvert dans led. Corps de Garde.



même cellule que la batterie St. Dominique
 voir page 12
 même cellule que la Batterie St. Dominique
 Voyez page 12.



échelle d'une ligne pour pied

Lavoisier de Bonillante

Batterie Elle est située sur une pointe dite Ligeon, anciennement construite du contenu de 3 de Ligeon - pièces a Barbette La Genouilliere de cette Batterie etant un peu trop basse, il faudroit

de la relever, par la suite de maniere qu'elle aye au moins 2 pieds, son objet est d'inquieter tout ce qui se presenteroit sur l'espace de Mer qui se trouve entre la terre et l'isthme a Goyave et on peuvra passer tout espace de Batiment, comme cette jetée est assez éloigné de la terre, le gros calibre convient a

* designée n° 13. sur la Legende de la Carte

cette Batterie, il y existe deux pieces anciennement du calibre de Cinq, dont une a l'Ecole. Sud. Lieu et l'autre a celle de Bonillante -

Il n'y a pas de Magasin a poudre, mais on ajouta a pourroit mettre le le affût a Couvert -

On ne peut conduire de l'artillerie dans la partie de Ligeon même dans celle de toute la paroisse de Bonillante par terre, les chemins de communication etant trop étroits et montagneux, a peine y passe t'on tranquillement a cheval, si ces difficultés sont desagréables au voyageur elle font a l'avantage de la defense du Pays, en tems de Guerre.

Lavoisier de la pointe Noire

Batterie Elle est située sur la pointe du Caillon en avant du Bourg de Lapte Noire. De la pointe La Barbette ancienne, n'ayant point été trouvée suffisante pour la defense des

Noire ances qui sont a la droite et a la gauche, il a été construit ainsi que le designe les plans cy joints, un epaulement en maçonnerie du contenu de deux

x 2 pieces de 18. y une et 2 portées en 1767. il y existe en outre une piece de 12. ancienne et une de calibre de 5. tous les canons affûtés sur la Batterie

ambrajures, ainsi leur direction sur les ances de la grande et petite plaine, il se trouve de 5. a 6. pieds plus bas que l'ancienne Barbette, pour les feu sont directs a la Mer qui lui fait face; Le Mur qui est entre la droite de la Batterie

Basse et la gauche de La Barbette, lequel servoit anciennement pour y placer de l'infanterie a été relevé de 3. pieds pour la masquer par son flanc droit

et y placer un mortier qui defende l'approche des Batiments: L'ance du Marigot qui se trouve a la droite de l'ancienne Barbette, etant propre a

refugier des Corsaires poursuivis, l'on a projeté d'y établir un epaulement en terre, du contenu d'une piece avec ambrajures, la chemise revêtue en saucisson


* designée n° 14. sur la Legende de la Carte

Le Magasin a poudre qui se trouve sur la place de cette Batterie est nouvellement construit au depend de Liberté; l'exemption de service accordée par M. Lef. de Notivos, ainsi qu'un Magasin pour refugier les effets

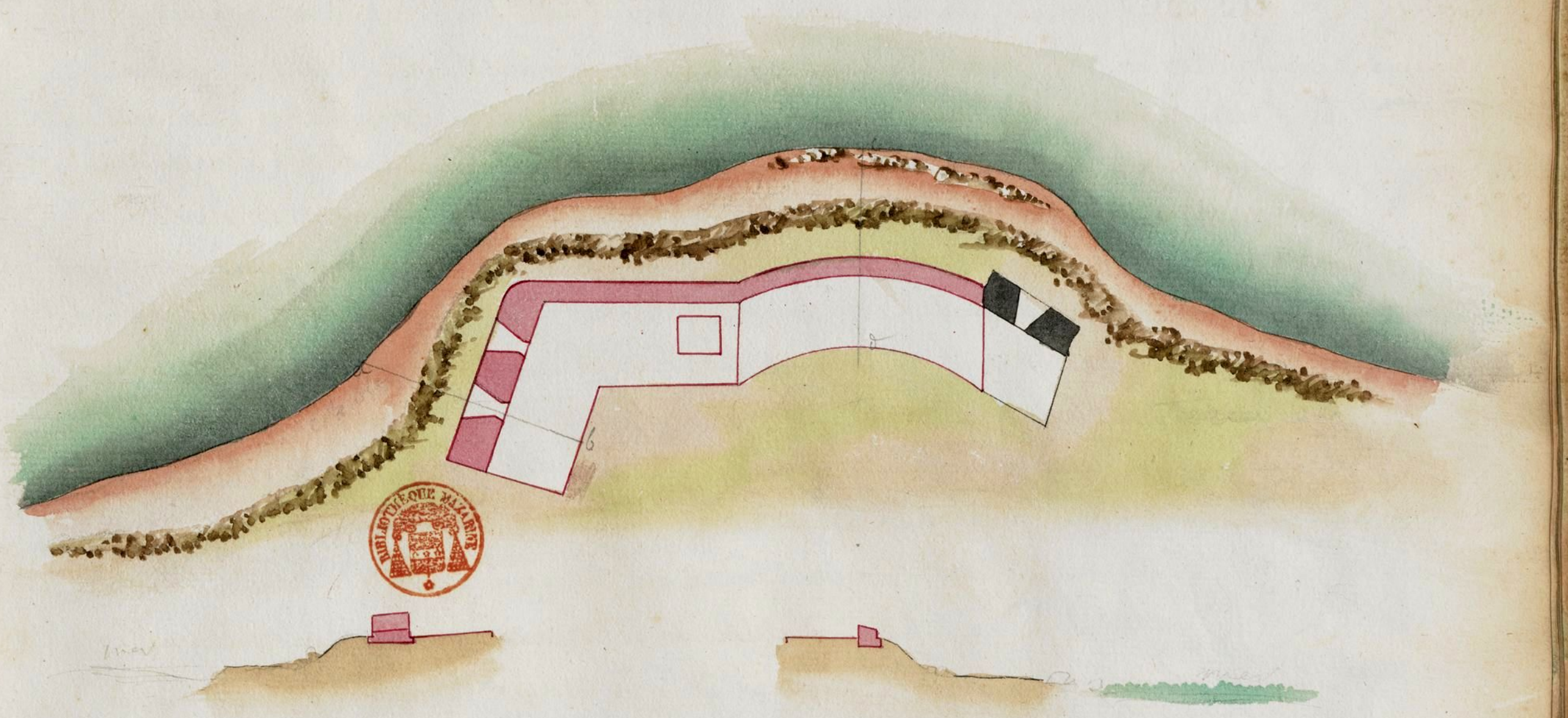
d'artillerie

Il y a en outre sur la même place deux Corps de Casernes en bon état et une prison adjacente au Magasin a poudre. Cette dernière est nouvellement construite avec les mêmes moyens de la poudrière.





même échelle que la Batterie // Dominique
 même échelle que la Batterie St. Dominique
 voyez page 12.



échelle de 1 2 3 4 5 6 Toises

L'avis de Deshayes.

Batterie Elle est située sur un Morne dit a soldat lequel se trouve sur la droite de du Morne à Lance du Bourg de Deshayes, anciennement établie a Barbette de Macoume et du Soldat - Contenu de 3: pieces il y en a 2. du calibre ^{den} qui ont été transportés qui y suffisent

L'objet de cette Batterie est de protéger par sa droite Lance du Bourg, ou de petits Bâtimens peuvent se réfugier, d'inquiéter tout ce qui se présente a la pointe dite du gros Morne, par sa gauche, tout ce qui voudroit poursuivre des Corsaires qui viendroient dans l'ance dite du Soldat:

La quantité d'écaille qui regne le long de la Côte qui environne cette Batterie rend un débarquement difficile dans cette partie, Les deux pieces de 12: que l'on y a trouvés en 1767: suffisent pour l'armement de Laditte Batterie, dans le cas qu'elles puissent être de service, ainsi qu'elles l'ont été par la Legende parue. Il n'y a ny corps de garde ny poudrière, Celle de la pointe Noire peut fournir a l'approvisionnement des Batteries du Morne a soldat et de Sigeon




Batterie Elle est située sur une pointe d'écaille dite du Bad Vent nouvellement du Bad Vent Construite en 1767: du Contenu de 3: Ambrazières et suivant le plan cy jointe elle est d'autant plus intéressante qu'elle empêchera tout asile a Lisette a Cavien; ou du tems de Ladite guerre les Anglois se réfugioient pour y attendre tous Bâtimens débouchans de la partie de la Ban terre guadeloupe, ou des Isles de dessous le vent; pour mieux protéger ce petit islet, l'on a porté a cette Batterie un Mortier, Les 3: ambrazières défendent la passe qui se trouve entre Lisette a Cavien et elle, Les deux Barbettes qui sont a chaque flanc, défendent les ances de droite et de gauche au Bour de cette d. est la pointe dite du Sages et de La 1^{re} Celle dite du Cap.

L'on y a construit dans le même tems, un Magasin a poudre contenant 1500... La Magure qui a servy d'asile aux Ouvriers qui ont construits la Batterie et que l'on a fait laisser en son entier pourra être a l'usage d'un Corps de garde ou tems de guerre et de refuge aux affûts, et autres effets en tems de paix


Le S^r Dubal habitant en cette partie a été établi garde particulier d'artillerie pour cette Batterie moyennant une exemption de service que M^r Le C^{te} de Nolivos luy a accordés pour pouvoir remplir avec exactitude sa Commission

2: pieces de 18: et un Mortier ont été portés a cette Batterie par M^r Des Roches Capitaine de Navire

Designée n^o 15: par la Legende de la Carte



même échelle que batterie St Dominique
 voir page 12
 même échelle que la Batterie St Dominique
 voir page 12: -



échelle d'un tiers pour pieds
 échelle d'une 1/2 ligne pour pieds

L'avis de
St. Roze

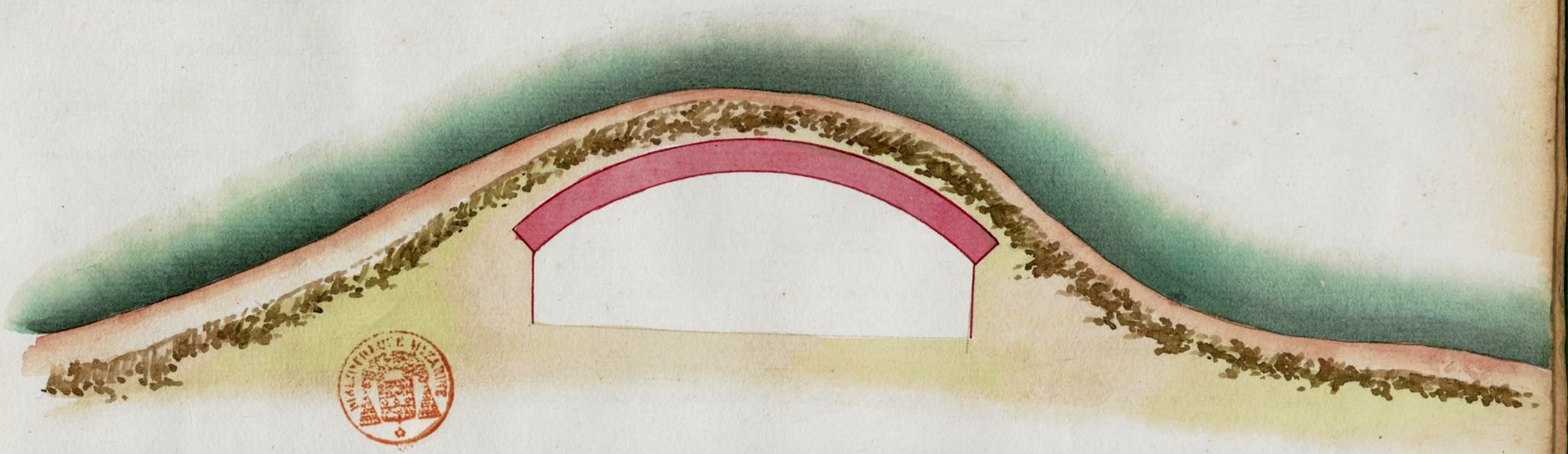
Batterie Elle est située sur une pointe de Rocher assez roquante La Mes, anciennement de la pointe de la pointe. Construite a Barbette et en fer a cheval du Contenu de deux pieces, comme La a Madame genouilliere etois trop basse on la fait nouvellem^t lever a deux pieds et demy et prolonger ses flancs de droite et de gauche de maniere que l'on peut actuellement y placer 4: pieces. Son objet est d'inquieter tout Vaisseau sur La passe de St. Roze, d'empêcher La poursuite des Corsaires qui voudroient entrer dans L'ance a La tunie, a gauche de cette Batterie et dans Celle de L'ance a Madame, et de la pointe a Roche a droite.

* designé n.º 17: Les passer etans éloignés de cette dite Batterie le gros Calibre y fourvient sur la L'egende de La Carte M. Des Roche y a porté 2: pieces de 18: aux quelles il sera joint deux pieces de 6: qui doivent y être portés de Celle de St. Pierre, ainsi qu'il a été ordonné par la tournée du Mois de 7^{me} 1767: il n'y a ny poudriere ny corps de garde, mais L'approvisionnement pourra se faire du Bourg de St. Pierre, ou il y a des Batiments propres a les mettre en suet en tems de guerre.



Batterie Elle est située sur La place de L'eglise de St. Pierre ce qui donne le de St. Pierre Nom a cette Batterie, anciennement établie a Barbette par Monsieur Le C^{te} de Crapado Seigneur et fondateur de cette Eglise qui n'est actuellement pour administré, cette Barbette est en Macoune du Contenu de quatre pieces Son objet est de Croiser avec la droite de la Batterie Madame et de soutenir L'ance du même nom: Sa position donne aussi L'avantage de diriger ses feux sur Le Chemin qui débouche de La partie du Bad Vent a La riviere Madame, ce qui par consequent luy fait un soutien d'autant plus avantageux que le Canon pourroit y être tiré a mitrail.

* designé n.º 18: Sur la L'egende de La Carte Differentes Batiments n'estans point occupés, ils pourroient être mis au service en cas d'Evénement, et communs a la Batterie Madame Les deux pieces de 6: qui sont a Celle de Madame et lesquelles sont a M. Crapado, doivent être transportés a Celle de St. Pierre



même et les batteries de Dominique
 voir page 12
 même cellule qu'à la Batterie N. Dominique
 Voyez page 12: -



Batterie de la
 Batterie de S. Louis -



Lavoisier de
St. Roze

Batterie de St. Roze

Elle est située derrière l'église du Bourg de St. Roze elle est nouvellement établie du contenu de 2 piéces, une de 24: et une de 12: qui font sur les lieux avec leurs affûts; elle protège la rade du Bourg qui est à sa gauche comme elle se trouve à l'extrémité d'un Champ, elle sera à Barbette en terre, sa genouillière revêtue en sautoir avec un épaulement de 18. piéds d'épaisseur, pour pouvoir se couvrir en gabion, si le besoin l'exige son objet est de battre aussi la passe de Lislette Blanche, lui faisant face à une grande distance

Elle éloignera par sa droite tous vaisseaux qui longeroient sur la partie de la Rivière salée par les jettes du grand et petit Carriage ce feu peu croisé de très loin avec ceux des Batteries du Laquerneau et Magdeleno situées sur la paroisse de la Baye Mahaut

* désignée N.º 19: sur la Carte

Quoiqu'il n'y aye pas de poudrière pour cette Batterie, il sera facile de s'en procurer une de campagne en cas d'événement

Lavoisier de la
Baye Mahaut

Batterie du Laquerneau

Elle est située sur une petite pointe dite des fromages au-dessus de l'habitation du Laquerneau, la quelle se trouve entre la Baye du Lamentin, à sa gauche, et du Cercel à sa droite l'élevation de cette Batterie peut être de 35. à 40: piéds au dessus du Niveau de la Mer, le penchant de cette pointe en avant de la Batterie est remplie de balustriers que l'on pourra mettre bas en temps de Guerre, se servant de Labatis pour en retrancher la Côte; quoique l'on puisse facilement placer 4: piéces dans le feu à cheval qui forme cette Batterie à Barbette l'on y en place que deux qui pourront parcourir son front selon le besoin, son objet est de battre tout ce qui longeroit la passe entre la Baye du Lamentin, de la Cercelle, la pointe à Nègre, et vers le Bourg de la Baye Mahaut: Le feu de cette Batterie ne croizeroit quoique de loin avec ceux de celle de Magdeleno situées dans une prairie du même nom, derrière le Bourg, c'est dans la Baye du Lamentin que débouchent dans la Mer, les Rivières à grande goyave et du Lamentin; La 1.º est d'autant plus considérable qu'elle est capable d'y recevoir des Navires de 200: tonneaux, si son embouchure n'étoit pas barrée par la quantité de sable et de Bois qu'elle y charrie dans ses débordements que les grandes pluies occasionnent, son embouchure ne donne pas plus de 6. à 7: piéds d'eau vérifié lors de la tournée en 7. 1787.




* désignée N.º 20: sur la Carte

Cette Batterie est actuellement dépourvue, l'on a trouvé convenable d'y construire un Magasin à poudre dont le plan a été remis à M. Campgrand Command. de Milice au quartier de la Baye Mahaut

Son armement est d'une piéce de 18: qui y a été transportée et d'une de 12: employée à l'école du Lamentin, la poudrière actuellement en construction contiendra 1200. de poudre.

Ile de Blanchite



échelle d'une ligne pour pieds
échelle d'une ligne pour pieds



même échelle que la batterie de St. Dominique
page 12
même échelle que la Batterie St. Dominique -

Voyez page 12.


Larvisse de la
Baye Mahaut

Batterie Elle est située dans une prairie du même nom et sur le Bord de la Mer
du Nord elle est anciennement établie, et nouvellement rétablie, du Contenu de deux embrasures,
Madeleno avec une Barbette à sa droite, et à sa gauche, la réparation a été faite
en gazon, mais ceux de cet jls n'ayant pas de consistance il sera plus
convenable de rétablir son épaisseur en saucissons lorsqu'elle devra être
employée, la construction qu'on occasionneroit le feu de son artillerie reussiroit
infailliblement. Les premières, l'objet de cette Batterie est de battre par son Centre
* désignée n° 21. la passe, vers la rivière Sakée qui est à sa droite et de protéger par
sur la carte la gauche la rade du Bourg de la Baye Mahaut
Son armement actuel est d'une pièce de Calibre de 18. et une de 12.
Comme il n'y a pas de poudrière, il sera facile de pratiquer dans la
prairie un Magasin de Campagne, lorsque le Cal. Laquerrière
et que le Sr. Dubak habitant du petit Bourg en fait construire
actuellement. Vu du Contenu de 1000. de poudre




Batterie Elle est située sur un Morne du même nom, et nouvellement établie du
du Morne a Contenu de 2. pièces: ainsi leur direction, vers l'est à Cochon et descendant
Savon. L'entrée du Bassin, conduisant de la pointe à pitre à l'embouchure de
La Rivière Sakée, qui sépare la Basseterre Guadeloupe d'avec la
grande terre, est même feu Civisont avec ceux de Batteries du
Morne renfermé et de la gabarie

* désignée n° 22. Cette Batterie tiendra son approvisionnement. Soit du feu Louide ou du
sur la carte Magasin de Celle de Lapt. à Martin, l'on y a envoyé qu'une pièce de
24. par la flutte du Roy Le David commandée par M. le Sr. de Traversay
L'habitant qui a fait travailler à l'établissement de cette Batterie doit
en fournir la pte de forme en Boice et la déposer à Larcenah du fort
Louide ainsi qu'il en est convenu pardev. M. le Sr. de Motivore lors
de l'arrivée de 1768: M. de Monneroy officier au corps Royal en
résidence au d. fort, doit la faire débiter et la conserver en Magasin
jusqu'à ce que le service exige qu'elle soit portée à sa destination.



Echelle de - 1 2 3 4 5 6 Toises -



Echelle d'une ligne pour pieds
 Echelle - d'une ligne pour pieds -

prouve de

La Bay malhaut

Batterie

Elle est située sur une pointe dite La gabarre du Contour de deux de Lupte alu - pièces, ainsi les mêmes objets que la précédente, c'est à cet endroit qu'étoit anciennement La communication par Mer de La Guadeloupe à la grande terre La quelle se trouve actuellement très assurée par Le Nouveau chemin que M^r Lespout de Molivore a fait faire au travers des bâteaux qui masquoient La Rivière Salée, tant sur La partie de La Guadeloupe, que sur Celle de La grande terre, allant à La pointe à pitre, L'on ne met pas une minute à traverser cette Rivière, sur un Rague, que L'on a établi à faire droite venant de la partie de la Mer, du côté du Morne renfermé. Le nouveau chemin est non seulement avantageux pour Le commerce de L'isle, mais même pour La partie Militaire

* désigné N^o 25. Cette Batterie pourra tirer son approvisionnement du Magasin que L'on a acheté par Le service des 3. Batteries qui sont sur Cette Côte M^r de traversier Command. La flutte du Roy Le David y a transporté une pièce de Calibre de 24. qui avec une de 12. que M^r De Mijssans Desobeau a fait retirer de La Mer, fera l'armement de Cette dite Batterie.




Batterie


Elle est située sur une pointe de Ce Nom au bout d'un Bois appartenant à mad^e de Berville du Contour de 6. pièces de gros Calibre à Martin - mais il n'en sera établie que deux, Lesquelles pourront être portées sur Les faces de Cette Batterie ainsi que Le besoin Le requerra; son objet est de battre La passe qui se trouve vis à vis de Cette pointe, de soutenir par sa droite L'ance du Moulin à bœuf par sa gauche, L'entrée dans Le Bassin de La Rivière salée Le feu Croisera avec Celui de La Batterie du Morne à La gabarre Comme La terre qui se trouve sur L'emplacement de cette Batt^e facilite son établissement L'on a trouvé convenable de ne la faire qu'à Barbette, genouillère revêtue en saucissons de manière que pour La profondeur, on puisse L'appuyer en gabions, ou saucissons s'il étoit nécessaire

* désigné N^o

Les 2. pièces qui arment cette Batterie sont de 18. Lles y ont été portées par La flutte du Roy Le David, son établissement est nouveau il y a de ce Casernes entre Le Moulin à bœuf appartenant à mad^e de Berville, et son Habitation.



échelle d'une ligne pour pied
 Echelle d'une ligne pour pied



échelle d'une ligne pour pied
 Echelle d'une ligne pour pied

L'avis de
Bouelbourg

Batterie Elle est Située sur une petite pointe qui se trouve à l'extrémité d'un Bois de la Rivière appartenant à M^r. Duquerry, cette pointe est susceptible de descente et l'enceinte du Coin... que cette Batterie défend, pouvant comporter dix fregattes, ainsi qu'il a été observé dans la dernière guerre. L'on a trouvé son établissement nécessaire, quoiqu'elle n'aye été construite qu'à Barbette, ainsi que le designe le plan cy joint, on sera à même de le faire si le Cas s'exige, son feu croisera de loin avec celui de la Batterie de la pointe à Bacchus Située à sa droite, c'est entre ces deux points que les Rivieres de la Trinité et de la Seconde se jettent dans la Mer, cette dernière porte Batteau jusqu'à la Mer depuis son passage guayable au chemin venant du petit Bourg à la Baye malhaut

* désigné n^o 25. M^r. de Traversier a porté une pièce de 18. pour l'armement de cette Batterie & sur la Carte une seconde y feroit servir, un Magasin à poudre y étant nécessaire, M^r. Campgrand doit y en faire construire & suivant le plan de celui de la Batterie du Paquebot à la charge du s^r. Rollier qui a fait l'établissement de celle de la Rivière du Coin au moyen d'une exemption de service accordée par M^r. Le C^{te}. de Nolivos

L'avis de
petit Bourg

Batterie Elle est Située sur la pointe du même nom nouvellement établie de la pointe ainsi, qu'il est désigné par le plan cy joint son objet est de défendre à Bacchus par son Centre le passage des vaisseaux entre les jettées à Caribede et à Langlois, par sa gauche, l'approche de toutes les chaloupes vers la Rivière de la Seconde, et par sa droite tout ce qui s'y présenteroit pour entrer dans l'arsenal du petit Bourg, ce feu peut croiser avec celui du flanc gauche de la Batterie de l'embarcadere de M^r. Dubourg la platte forme de cette Batterie est une pièce de 24. qu'il l'arme pourra parcourir ou le besoin le requerra l'élevation de la pointe à Bacchus rend les feux fichtants

* désigné n^o 26. Comme il n'y a point de communication à cette Batterie & l'on en a sur la Carte établi une sur l'escarpement de ce Morne

il n'y a point de poudrière, mais l'approvisionnement, peut se tirer de la Batterie de l'embarcadere de M^r. Dubourg, ou il en existe un, nouvellement établi

La pièce de 24. a été portée par M^r. Le C^{te}. de Traversier





Echelle de 1 2 3 4 5 6 Toises



me me echelle que by dessus
mèmes Echelle que by dessus

L'avis de
Le Bourg.

Batterie

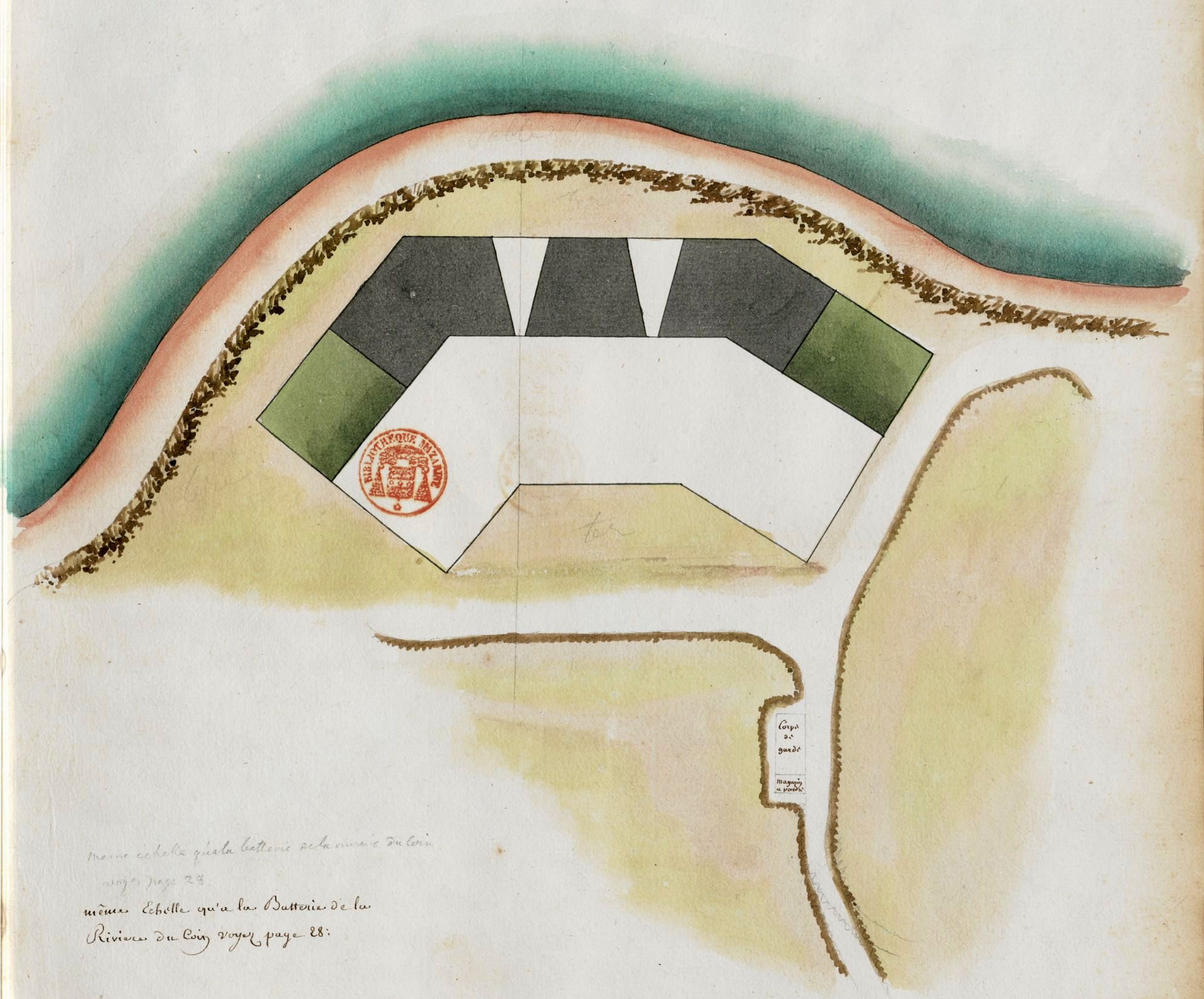
La Situation est sur le bord de la Mer, et sur une langue de terre à gauche de l'embarcadere de l'embarcadere de Mr. Dubourg; L'ancienne Barbette qui se trouve dans le dit de Mr. Dubourg milieu du Bourg, dit du petit Bourg; n'a point que des feux trop directs à la rade, L'oy a trouve plus convenable de faire cette nouvelle Batterie du front de quatre pieces dont les feux sont rayants. Son emplacement n'ayant pas été suffisant pour son établissement son agrandissement. S'il faut en coupant le mur qui se trouve derrière et dont les terres ont servi à augmenter la place, ainsi qu'on le voit au plan cy joint, cette position est d'autant plus avantageuse qu'elle donne les moyens de battre par son Centre la passe entre Lisels a fabrit et le grand jetet, qu'elle defend par sa gauche, toute la rade du petit Bourg, et par sa droite, l'ancien dit de Mr. Dubourg; Le feu de la gauche croizera de loin avec ceux de la Batterie de la pointe a Bacchus.

x designé n°

27. feu de la rade

L'armement de cette Batterie consiste en une piece de 24. L que Mr. Le Chevalier de Braxville y a transporté, et une de 14: que l'oy a envoyé en 1766: pour l'école de Canonage des Milices du quartier du petit Bourg: 2: pieces de plus y conviendroient.





même échelle qu'à la batterie de la rivière du Loup
 voyez page 28.
 même échelle qu'à la Batterie de la
 Rivière du Loup voyez page 28.

Corps
 de
 garde
 Maison
 de garde

L'avis de la
Seine Guyard.

Batterie La Situation

est sur une pointe du même nom assez élevée du contenu de la pointe d'une pièce de 18: qui parcourra sur la face de cette Nouvelle Batterie, dont l'objet est de battre la Mer qui fait face à son Centre, de protéger par la gauche, l'Ance de sable, dans la quelle se trouve la petite rive droite de La Briquetterie, et par la droite La passe du Carénage, et l'Ance entre La Batterie du Bourg de St. Marie, ce feu croisera avec celle dernière et ceux de La Batterie du Vieux Château qui est à sa droite.

L'approvisionnement de cette dite pt. a pourvu se fera du magasin de celle de St. Marie; nouvellement Construite
La pièce de 18: a été transportée par M. Le P. de traversée
* désignée N.º 28: sur la Carte que cette Batterie est à construire genouillère en maconne sur les fonds que M. Hurault Command. de Milice au quartier de la Cabestonne a entre ses mains.

L'avis de
Marie



Batterie La Situation

est à la rive droite et à l'entrée du Bourg de St. Marie, anciennement Construite sur le plan cy contre, du contenu de 6. pièces, dont deux au Centre, avec embrasure, une Barbette à chaque flanc Celle du Centre Batterie Le Mouillage du Bourg de St. Marie, l'une au Nord, l'autre au sud, La Barbette de gauche, défend la Côte entre elle et la pointe a fournie, Celle de droite le space de Mer entre elle et la Batterie du Vieux Château dont les feux se croiseront avec celle de St. Marie, il y a un corps de garde nouvellement réparé par M. Boyer fils, qui a établi un magasin à poudre derrière Le Bourg, il est à Labry de La Bombe et peut contenir environ cinq à six milliers de poudre, Ce Magasin pourra être commun aux Bât. de La pointe du Vieux Château et de la pt. a fournie.

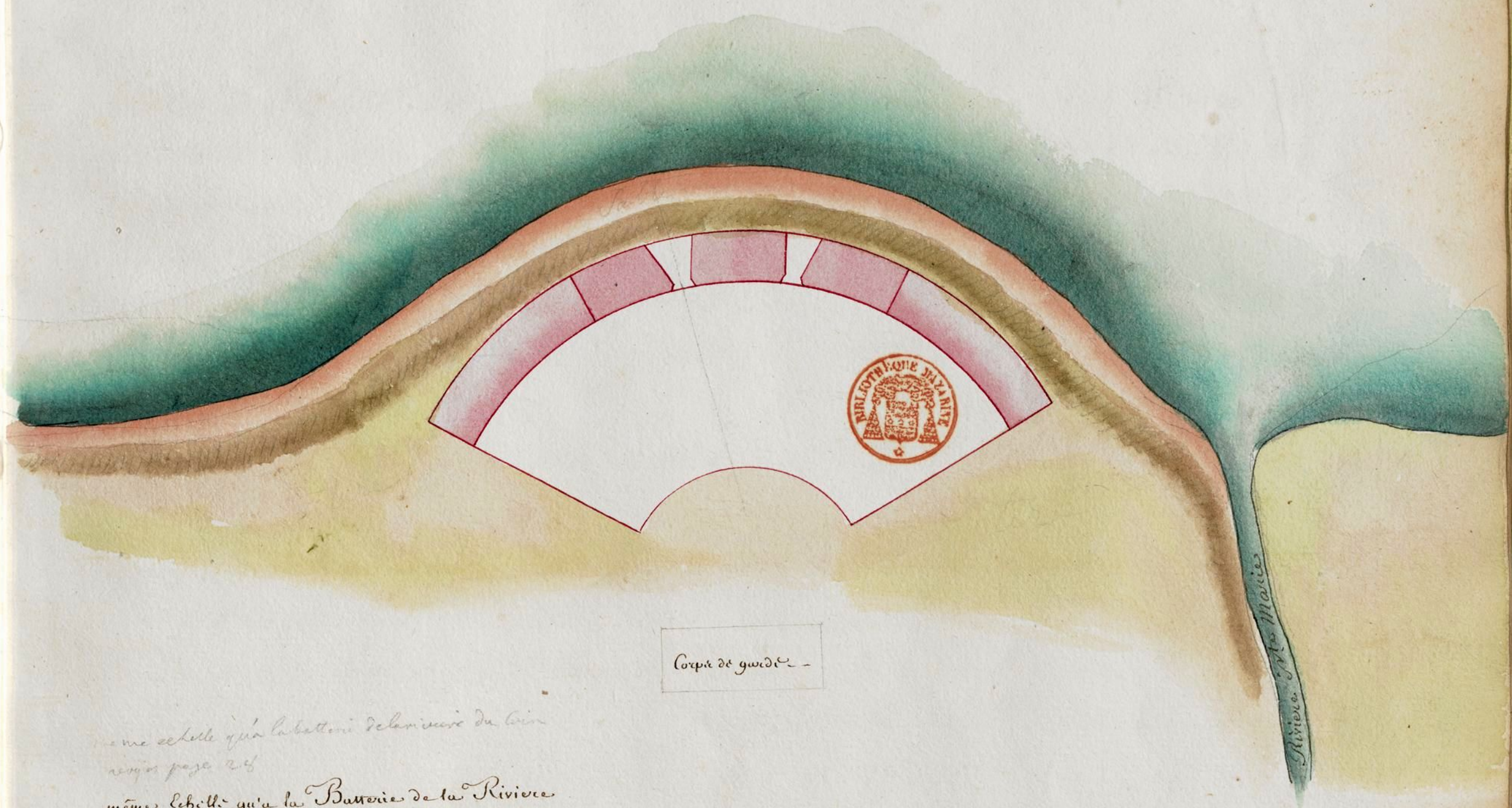
L'armement de celle de St. Marie ne consiste actuellement qu'en une pièce de 18: qui a été portée par Lesf. Juyote Command. Le domaine, et une pièce de Calibre de 8: 1/2. Une pièce de gros Calibre de plus y convient, à prendre sur l'artillerie attendue en 1768.

* désignée N.º 29: sur la Carte



même échelle que la Batterie de la Rivière du Coig
 voir page 28.
 même Echelle qu'a la Batterie de la
 Rivière du Coig voyez page 28: =

Leu S^{te} Maies -



Corps de garde -

même échelle que la Batterie de la Rivière du Coig
 voir page 28.
 même Echelle qu'a la Batterie de la Rivière
 du Coig voyez page 28: =

L'avis de

S. Marie

Batterie Elle est située sur une pointe dite du Vieux Château; en ce qu'anciennement de la pointe du il y en avoit un d'Étably (ainsy) qu'on le voit par les vestiges, qui y reste Vieux Château; cette Batterie est nouvellement construite pour mieux découvrir tout ce qui se présenteroit à la Mer par sa droite, et par son Centre, sa gauche faisant un feu Croisé avec Celle de S. Marie et d'assez près, protégera beaucoup le port du même nom; L'armement de cette Batterie n'est que d'une pièce de 18. La quelle Couvrera sur ses trois faces suivant que le Besoin le requerra, quoiqu'elle ne soit établie qu'à Barbette La profondeur de son Epaulement donnera la facilité de se pailler en gabions ou en Saucissons

La pièce de 18. a été transportée par le S. Joly Command. Le Bateau du Domaine; Cette dite pièce vultra sur les 3. faces de la Batterie

* désignée n. 30.
sur la carte



Cabestere.

L'avis de

de la Cabestere

Batterie Elle est située sur le bord de la Mer dans le milieu de la prairie du Marigot qui est au dessus du Bourg de la Cabestere, elle est une Barbette de maçonnerie anciennement construite du contenu de 3. pièces de canon La Mer dans toute la partie du Marigot, les Rats de Mer qui regnent très fréquemment, joints à la grande quantité d'écaille qui environne toute la Côte du Marigot y rend tout descente presque impraticable

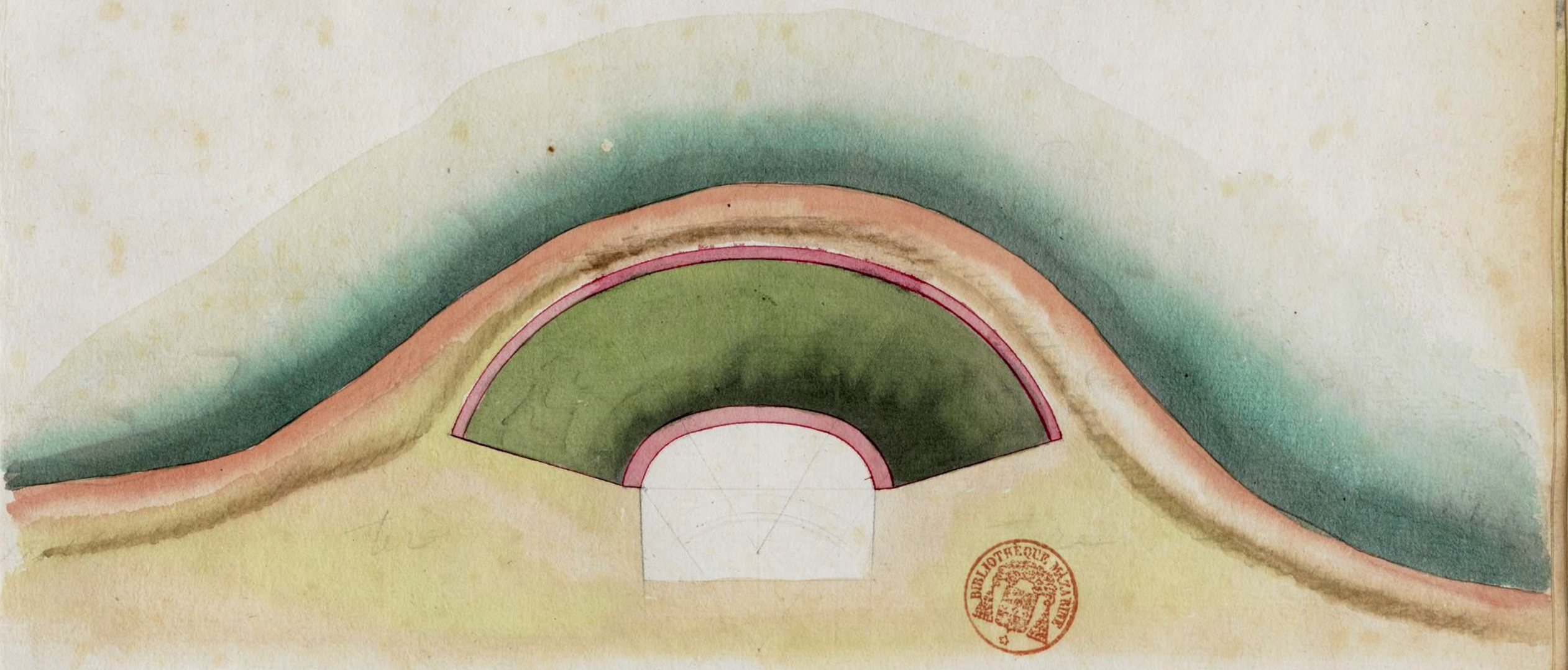
* désignée n. 31.
sur la carte et vue de S.

Il y a un magasin à poudre qui peut contenir quatre milliers lequel peut servir à l'approvisionnement de la Batterie suivante, dite de l'Ance St. Sauveur La pièce de 18. y a été transportée par le S. Joly Les 2. autres y existoient.

Fort de
St. Maurice -



même échelle que la batterie de la Rivière de Louisbourg page 28
 même échelle qu'à la Batterie de la Rivière
 de Louisbourg page 28 =



échelle d'une ligne pour pieds
 échelle d'une ligne pour pieds

page 33
L'avis de la
Cabaillerie

Batterie La Situation est sur un plateau et sur la droite de la pointe d'une
de Lance S.^t prairie appartenante a mad^e. Renaud, Laquelle à a sa gauche L'ance du
Sauveur Bourg du S.^t Sauveur, a sa droite L'ance; L'objet de cette Batterie
est de deffendre ces deux Ance; elle est nouvellem^t. Construite à
Barbette et en fer à Cheval, et en outre de batterie tout ce qui se présentera
à La Mer par son Centre, Les feux en sont razants, quoiqu'il n'y
aye qu'une piece du Calibre de 18.^t qui a été transporté par le f.
puyolle, La quelle pourra parcourir sur tout son front, suivant
Le Besoin, on ne peut pas moins en placer trois, son Epaulement
ayant de La profondeur il sera facile de se pailler
Les poudres qui luy seront necessaires pourront se tirer du
Magazin de La Batterie du Manigot qui n'en est éloigné que d'une
bonne lieue
N.^o cette Batterie reste à construire suivant Le plan Cy joint, avec une
genouilliere en maconne sur Les fondz que Mr. Lhuillier à entre ses mains

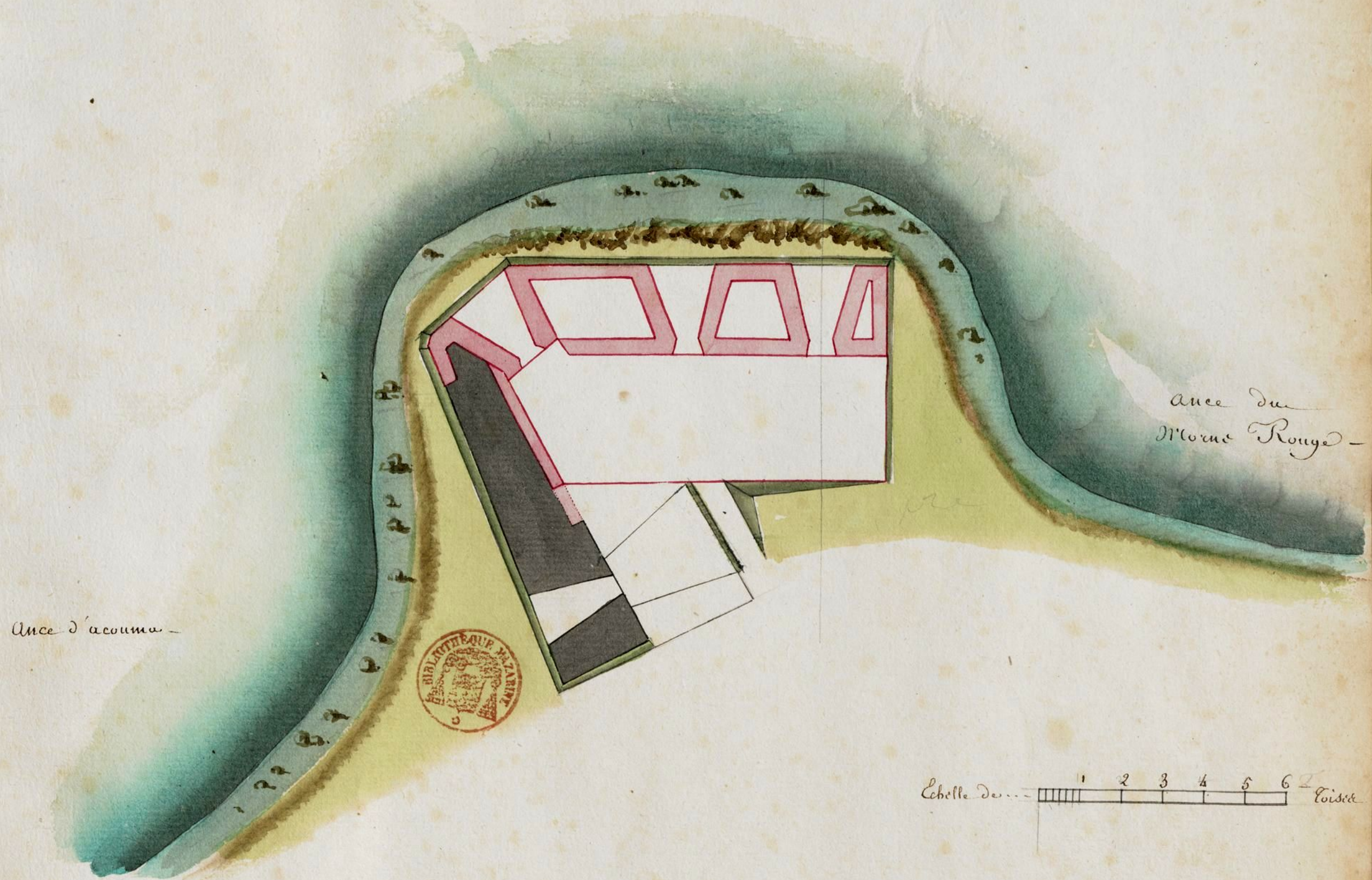
L'avis de
3. Riviere



Batterie Elle est nouvellement retablee sur une pointe de Roche en un de
du Bourg de La partie du Bourg des trois Rivieres située sur Le Bord de La Mer
3. Riviere Son Contenu en de 3. pieces ainsi que L'oy l'estoit par Le plan Cy joint,
Les deux de la droite battent La Mer qui luy font face entre La
pointe d'acouma et le Morne Rouge, Celle de La gauche deffend
L'entrée dans L'ance d'acouma. L'on a profité d'un Epaulement de
terre qui se trouve a gauche de cette Batterie pour y établir une
b.^e Embrazure qui rendra toute descente plus difficile dans La d. Ance
Cette Batterie n'en actuellem^t. armée que de deux pieces de 18.^t il
Conviendra de luy donner, donner deux de 12.^t sur L'artillerie que L'oy
attend de France en 1768. Son approvisionnement se tirera du magasin
de La grande anse.
N.^o qu'il a été trouvé en avril 1768. Une piece du calibre de 16.^t
Laquelle estoit enterrée; moyennant ce, cette Batterie se trouve
actuellem^t. armée de 3. pieces de gros Calibre, qui avec une b.^e de 12.^t à
prendre sur L'artillerie attendue en 1768. et a placer a Embrazure
protegeant L'ance d'acouma. formeront L'armem^t. de cette Batterie. x



échelle d'une ligne pour pieds
 Echelle d'une ligne pour pieds



ance du
 Morné Rouge

ance d'acouma

Echelle de ... 1 2 3 4 5 6 Toises

Batterie Sa Situation est sur le Bord de la Mer a la pointe de la prairie de Mad.^e de La grande Coquille, et sur la rive droite de la riviere grande anse, Elle est en maçonnerie d'Ance anciennement établie du Contour de la ambrasiade avec une Barbette a chacun de ses flancs, Elle bat par son Centre la passe des Vaisseaux dans le Canal de la Riviere deffend par sa gauche l'entrée dans l'Anse du Bourg de la Riviere, Les feux Croisants avec Ceux de La Batterie du Bourg par sa droite, Celle de La grande anse croisant ses feux avec les Batteries de L'embarcadere de M^r. Marie, du Casou et de la pointe Mercier, établie sur la droite de La grande anse, en regard a la terre, L'on peut observer que tous ces feux rendront les descentes difficiles dans cet anse, dont une grande partie est très susceptible. Cette Côte est très sablonneuse sur tout dans celle de la Batterie du Casou.

* Désignée N^o. 36. Celle de La grande anse a un magasin a poudre qui peut contenir deux millions, En outre un corps de garde très utile pour renfermer de ces affaires intérieures de paix. Ces deux Bâtimens ont été réparés en 1766.

Il y a mortier en impostes beaucoup dans cette partie que l'on peut regarder d'autant plus intéressante a deffendre, qu'elle accueillera toutes marches sur celle de La Bass terre.

Elle n'est actuellement armée que de 4. pièces de gros Calibre, deux de 24. sont nécessaires aux Barbettes de droite et de gauche, ces 4. sont sur deux affûts construits.

N^o. L'air salin que la Mer occasionne maltraite infiniment le Cuivre, par la proximité de cette Batterie a la Mer il est indispensable de les déposer proche La maison de Mad^e. Coquille, en temps de paix.





Boite de Raisinier

échelle d'une ligne pour pieds
Echelle d'une ligne pour pieds

Lavigne du
Vieux Fort

Batterie

Elle est située presque au Centre de la grande anse, et à sa droite, en regard à la terre, anciennement construite, ainsi que le désigne le plan Cy joint.

Elle a deux Barbettes, dont un Epaulement couvre les flancs, son objet est de défendre toutes les entreprises sur les parties de l'anse qui sont à droite et à gauche de cette Batterie elle en fourmille très-facilement, deux pièces de huit suffisent pour son armement avec un mortier.


Cette artillerie est à envoyer au lieu les affûts de deux canons sont construits, le mortier reste à demander en font du calibre de 8 pouces pour plus grande facilité à le retirer de la Batterie lorsque le besoin le requerra.

Son approvisionnement pourra se tirer de celle de la grande anse.

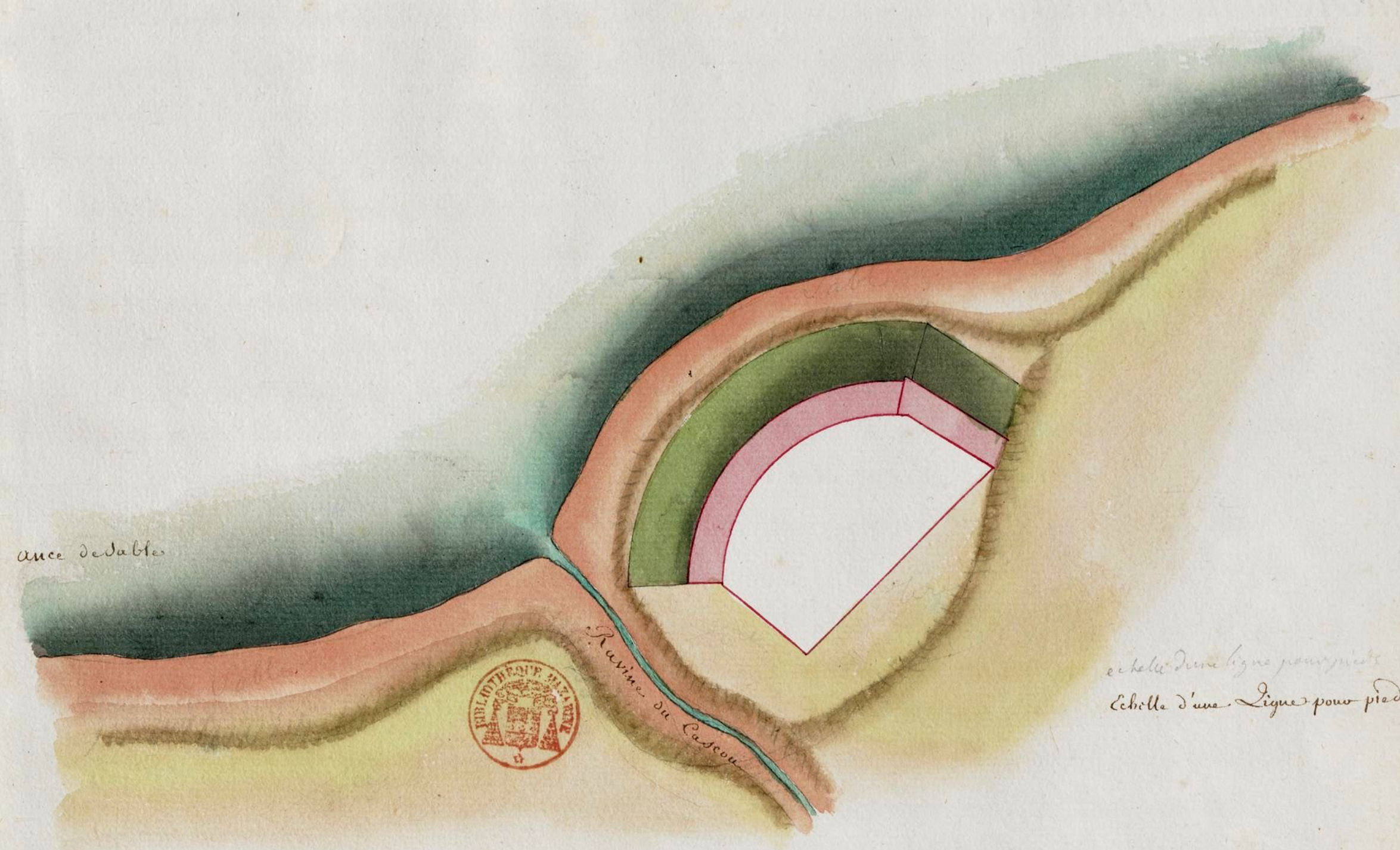


Batterie La situation est sur l'escarpement d'un Morne, elle a à gauche une Ravine qui paroît avoir donné le nom de cette Batterie, qui est très-difficile à aborder, l'on y descend de la hauteur que de Rocher en Rocher le chemin le plus praticable, est par la Ravine qui n'a de l'eau que dans les grandes pluies: elle est anciennement construite à Barbette de Macomerie et du contenu de deux pièces, son objet est de défendre l'entrée dans la grande anse et toute la Côte qui se trouve entre cette Batterie et de celle de la grande anse, d'où son approvisionnement pourra se tirer.

On y a trouvé deux pièces de 12: qui paroissent encore de quelque service.



• même échelle que la Batterie de la Rivière de la Casca
 voyez page 36
 même échelle que la Batterie de la Rivière de la Casca
 de la Rivière de la Casca - voyez page 36 =



ance de table

échelle d'une ligne pour pied
 Echelle d'une Ligne pour pied

Batterie Sa situation est dans une Prairie et à une pointe dite merises, à droite de la gauche de La grande anse en regard à La Mer, elle est nouvellement établie & Grande Anse ainsi que Le desique Le plan Cy contre, elle est du Contenu de deux ditte. P. Merises embrayures, celle de La droite à pour objet d'inquieter tout vaisseau qui de bon qu'on voit par La partie du Vieux fort, ou par Le Canal des Saintes, Celle de La gauche de défendre L'entrée de la grande anse et croisant son feu avec Les Batteries du Casco, et de ketet de la rive droite, de La riviere grande anse, et de La grande anse très loin de ces deux dernières

designé n.º 37:

sur la carte

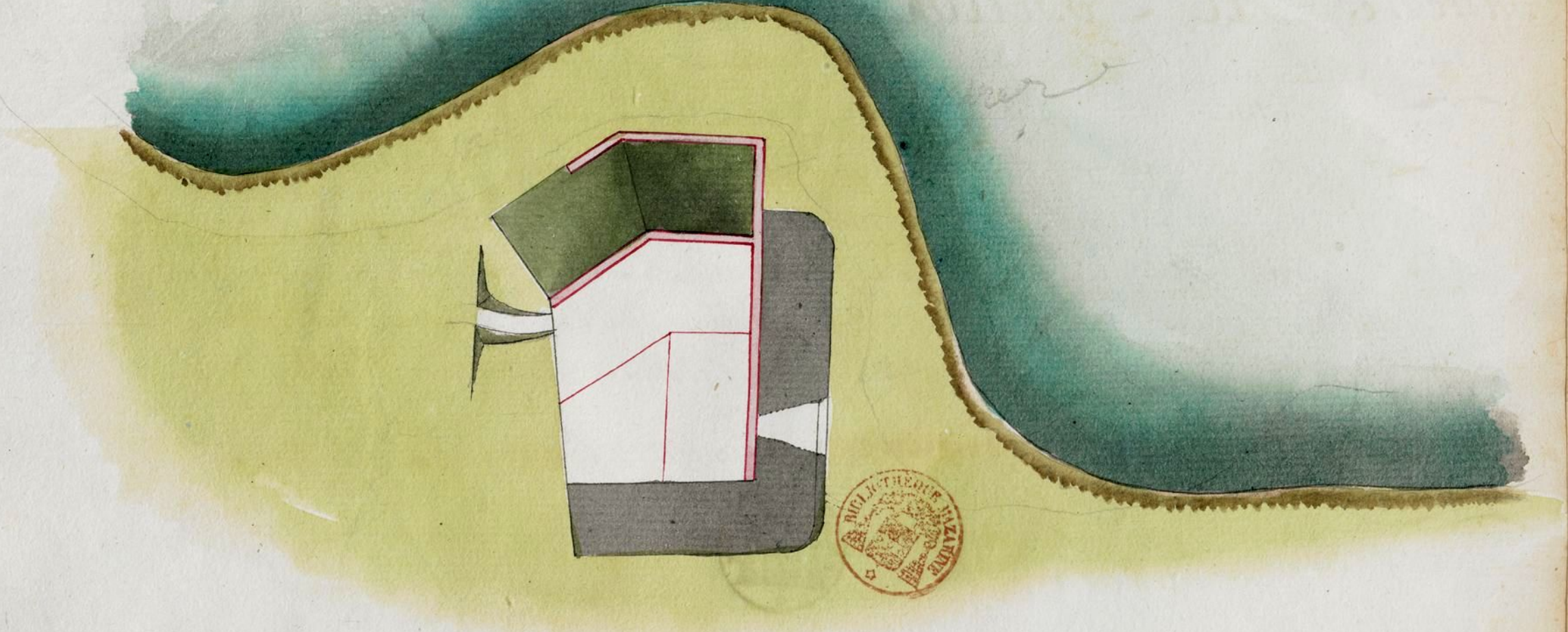
Cette Batterie, etim bien à trois quarts de Lieux du Magasin de la grande anse, il faudra en pratique un de Campagne à portée d'île, Lorsque Le Besoin Le requerra, elle n'est armée actuellement que d'une piece de 25. portée sur Les Lieux, une autre du même calibre y pourroit apprendre sur L'armement attendu en 1768.



Batterie Sa situation est sur une pointe qui donne Le nom à cette batterie du Vieux fort anciennement construite, ainsi que Le desique Le plan Cy contre, elle forme La gauche de L'entrée de La rade de La Batterie venant d'Europe, La nécessité d'approcher cette pointe pour se mettre en rade, rend cette Batterie des plus intéressantes, C'est en conséquence et outre les six pieces que L'on peut y placer, que L'on y a fait L'établissement de deux Mortiers, La gauche protège L'anse à Raby, quoiqu'elle soit sablonneuse, on peut La regarder inabordable, toute la Côte étant environnée de Rochers fort escarpés; Les Mortiers inquieteront beaucoup, Le passage de Le vaisseau dans Le canal des Saintes que les Courants entraînent toujours dans La plume Mer, Lorsque L'on ne double pas La pointe du Vieux fort pour entrer comme il a été dit Cy dessus dans La rade du Bouiq de La Batterie

designé n.º 38. sur la carte Il existe derrière cette Batterie un magasin à poudre anciennement établi de Contenu de 1000 à 1200 Livres. il n'y a pas de Corps de Garde

Son armement consiste en 6. pieces de 25 pour les affûts son construite, en outre 2. Mortiers de 12. pouces actuellement sur Les Lieux qui ont été établis conséquemment à leur objet, et dont la dépense a été faite sur les fonds de L'artillerie en 1767.



échelle d'une ligne pour pieds
échelle d'une ligne pour pieds

Debarquement des Vaisseaux par le canal de Saint-Jacques



échelle d'une ligne pour pieds
échelle d'une ligne pour pieds

L'avis de
Morn Carmel

Batterie

La Position est sur le penchant du Morn Pinon faisant face
au fort St Charles, cette Batterie est anciennement établie à Barbette du
Contour de deux pièces, elle a à sa gauche un Esplanade qui la Couvre
des Vaisseau qui debouqueroient par la pointe du vieux fort, l'objet
de cette Barbette est de battre la Côte entre le Morn Pinon et le
fort La petite plaine entre led. Morn et la Rivière de fende
Ces feu Civileront avec ceux de la gauche de celle de St. nicolas

designée n°
39. sur la
Carte

Une pièce de 24: et une de 8: Existens à cette Batterie
L'approvisionnement de cette Batterie sera du fort





Ance de la Riviere
de Suse



echelle d'une ligne pour pieds
Echelle d'une ligne pour pieds —

année 1764
mois de juin

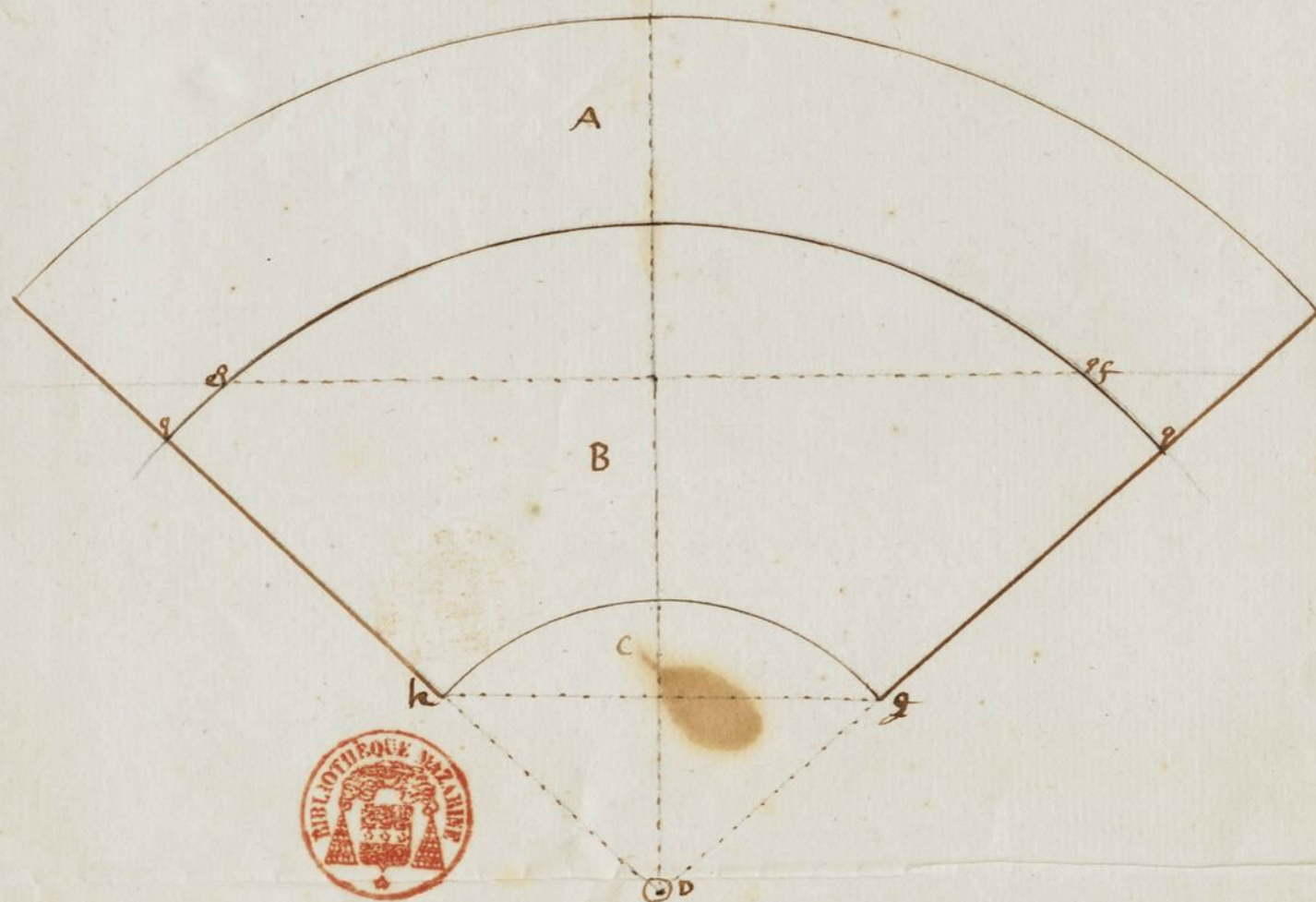
page 121

Artillerie

général

Guadeloupe

Batterie Dupaqueau a faire a barbette, a construire en sautifon, en outre
le plan et profil d'un magasin a poudre a etablir auj. Cote de la Costiere
admette de la batterie, le tout aux depens du s^r hotelier habitant Dupetit Bourg



plan d'un magasin a poudre

echelle de 1 2 3 4 5 6 Toises



profil du magasin

arrete' chez M^{de} de beville. le 14 juin 1764

Demuisseau Desobcaux

aptemana

Tierplet


59
8
20
14

Doubles
Tiers

feuiltes

antoni'sots

p. 46^v



pour moi

2^{me} Partie.

Grande Terre
Quadeloupe



Fort Louis

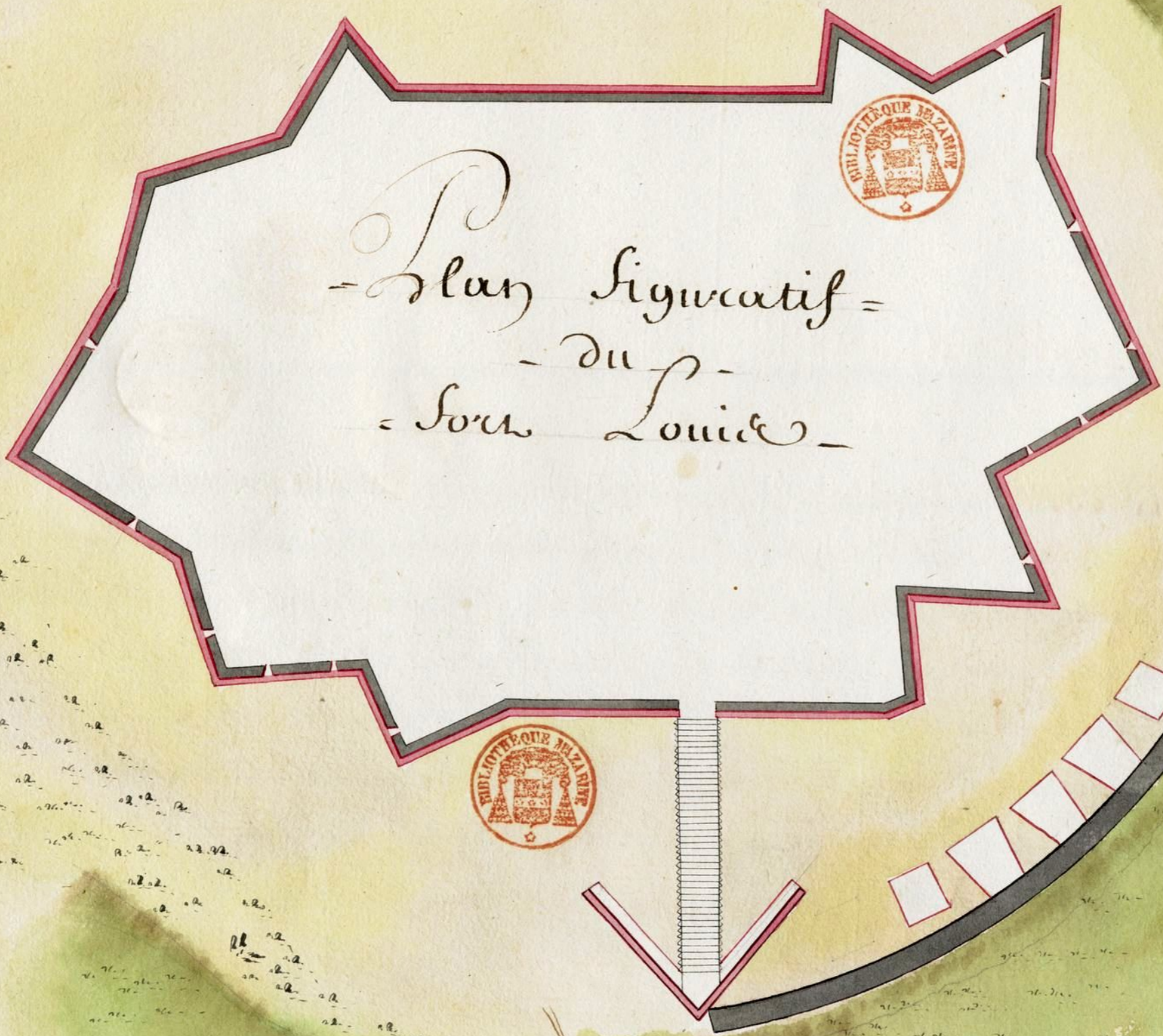
Cette Place ainssy qu'on le voit par le plan Cy jointe, en le poste principal de toute la grande terre Guadeloupe. Sa fortification fort irreguliere et d'une tres petite etendue, se rend seulement a Labry d'un Coup de main. Seuls Parapets sont percés de trois embrasures, dont la plus grande partie à ses directions vers les islettes à Pitre et à Cochon, c'est entre ces deux que se trouve la passe des vaisseaux pour entrer dans le fort du Bouvy du Morne renfermé. Lieu très augmenté depuis 1765: et ou se fait tout le Commerce de la grande terre. La partie du fort faisant face à la terre, en tres dominante, la place n'ayant point de chemin couvert.

Les Etablissements qui sont dans cette Place consistent en deux Corps de Casernes à contenir au plus 60: Hommes, Une Salle d'armes, et un Magasin à Poudre a Labry de la bombe pouvant contenir au plus 2 douze milliers de Poudre

L'artillerie n'ayant trouvé aucun Lieu qui luy feroit desolée pour renfermer les Effets du Roy relatifs a ce service, Mons. Le C^{te} de Nolivos accorda en 1765: un des Magasins que les Anglois ont établis dans la prairie dite du Camp retranché en ce qu'elle se trouve enveloppée par la partie qui est à la Mer. d'un Parapet, lequel a de distance en distance, Les Batteries de Choisy, S^t Roq, Royal, et d'Auphine, Ces quatre Batteries comme l'on verra Cy après deffendent parfaitement l'entrée des vaisseaux dans le fort du Morne renfermé par la passe des islettes, à Pitre et à Cochon, c'est l'unique qu'il y aye.

Le Nouveau chemin que M^r Le C^{te} de Nolivos a fait pratiquer derrière les pointes jaunes, Littée et La latte, donne une Communication, par terre d'autant plus facile que l'artillerie y peut entreprendre une Marche, il part du Bouvy du Morne renfermé, et va rejoindre par la hauteur de fleuve d'Espé le grand Chemin du Pojier par la grande Baye; plusieurs Salétariens que l'on a deséchés, en y pratiquant ce chemin y ont extrêmement Bonifié, l'air mal sain qu'ils occasionnent dans toute la partie du fort Louis et du Morne Renfermé.

L'artillerie du fort Louis consiste en 3: pieces de 20: et deux de 14: que l'on peut considerer comme de Calibre de 18: et de 12: et attribuer le 1^{er} Calibre qu'a l'ancienneté de ces pieces que l'air salin peut avoir rendu plus usées.



1. a. 22
 2. a. 22
 3. a. 22
 4. a. 22
 5. a. 22
 6. a. 22
 7. a. 22
 8. a. 22
 9. a. 22
 10. a. 22
 11. a. 22
 12. a. 22
 13. a. 22
 14. a. 22
 15. a. 22
 16. a. 22
 17. a. 22
 18. a. 22
 19. a. 22
 20. a. 22
 21. a. 22
 22. a. 22
 23. a. 22
 24. a. 22
 25. a. 22
 26. a. 22
 27. a. 22
 28. a. 22
 29. a. 22
 30. a. 22
 31. a. 22
 32. a. 22
 33. a. 22
 34. a. 22
 35. a. 22
 36. a. 22
 37. a. 22
 38. a. 22
 39. a. 22
 40. a. 22
 41. a. 22
 42. a. 22
 43. a. 22
 44. a. 22
 45. a. 22
 46. a. 22
 47. a. 22
 48. a. 22
 49. a. 22
 50. a. 22
 51. a. 22
 52. a. 22
 53. a. 22
 54. a. 22
 55. a. 22
 56. a. 22
 57. a. 22
 58. a. 22
 59. a. 22
 60. a. 22
 61. a. 22
 62. a. 22
 63. a. 22
 64. a. 22
 65. a. 22
 66. a. 22
 67. a. 22
 68. a. 22
 69. a. 22
 70. a. 22
 71. a. 22
 72. a. 22
 73. a. 22
 74. a. 22
 75. a. 22
 76. a. 22
 77. a. 22
 78. a. 22
 79. a. 22
 80. a. 22
 81. a. 22
 82. a. 22
 83. a. 22
 84. a. 22
 85. a. 22
 86. a. 22
 87. a. 22
 88. a. 22
 89. a. 22
 90. a. 22
 91. a. 22
 92. a. 22
 93. a. 22
 94. a. 22
 95. a. 22
 96. a. 22
 97. a. 22
 98. a. 22
 99. a. 22
 100. a. 22

Louis
 Chemin de Moira Reupmeul au
 Chemin
 Moira
 Reupmeul
 La
 grande

L'avis de

Chymie

Batterie

Elle est située au dessous du redan gauche du front du fort Louis faisant du ser a face aux joltes a pites et a Cochon, et a gauche de La Denie. L'une courra le Cheval sous de Communication au dit fort, cette Batterie formoit anciennement un ser a cheval du Contens de 12: pieces a Barbette, elle a été retablie en 1767. pour 3: pieces de gros Calibre et deux Mortiers de 12: pouces Ja genouilliere est restée en Saucissons, son objet est de battre d'assez pres tout Vaisseau qui se presenteroient a La passe de ces deux joltes pour entrer dan le port du Bourg du Morne Renfermé

*designée N. 40:
sur la Legende
de la Carte

Les planches formées de cette Batterie x ont été retablies en
sieur de taille, ainsi qu'elles étoient précédemment




Batterie

Elle est anciennement établie en ser a cheval et en maconnerie la situation, choisie a gauche de La Prairie retranchée au dessous du fort Louis, son Contens est de 3: ambryures, dont l'objet est de battre La passe des Vaisseaux debouquant par La pointe de fleur d'epée et de protéger L'ance

*designée N. 41:
sur la Carte

qui se trouve entre cette pointe et la D. Batterie x Les 3: pieces qui formoient son armement: aiant été reconnues hors de service, il en a été envoyé 2. du Calibre de 24. en 1767: et l'une a été affûtée sous Deposés dans le Magasin du fort Louis.

Voyez le plan de cette Batterie a la page 2. de deviere



echelle d'une ligne pour pied
Echelle d'une ligne pour pied

Batterie La Position est sur le retranchement de La Prairie a Livinoy 60 toises
 S^t Roch. a droite de La Batterie Choisie, elle est en fer a cheval, Epaulement de
 Macomerie, du Contenu de Cinq embrasures anciennement Constructes
 pour Batterie La passe des jettes a pitre et a cochon, dan de
 differents pointes. Les Barbettes qu'elle a sur sa droite, et sur sa
 gauche protegent La Cote

x defiguré n^o 42.
 sur La Carte

Il y a aussy a droite de Cette Batterie, un redan, Chacun de ses faces
 est flanqué d'une Barbette adherante à ces mêmes faces elle a pour
 du Contenu d'une piece, dont L'objet est de battre Les Vaisseaux a La
 Sane

L'Armenement de la Batterie S^t Roch consiste actuellement en une
 piece de 26^{te} me de 20^{te} lb. et une de 4^{te} cette dernière doit être employé à
 L'ecole du Gouier.

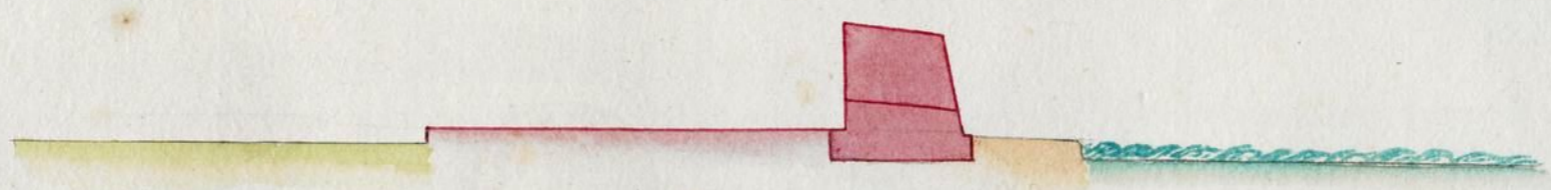
N^o a renforcé sur L'artillerie attendue en 1768/ de 2^{es} pieces de gros Calibre
 Les affûts des 3^{es} 1^{eres} pieces sont deposes au Magasin du fort Louis a L'exception
 de Cely de 4. attachés a L'ecole du Gouier



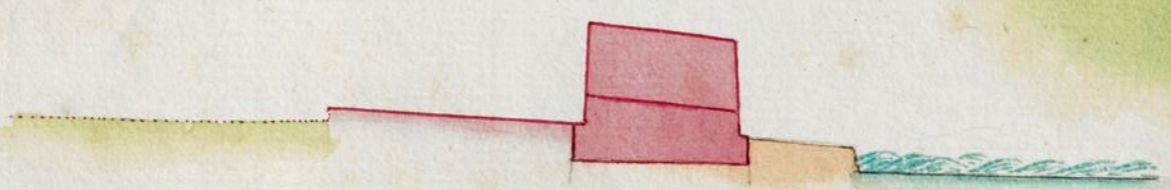
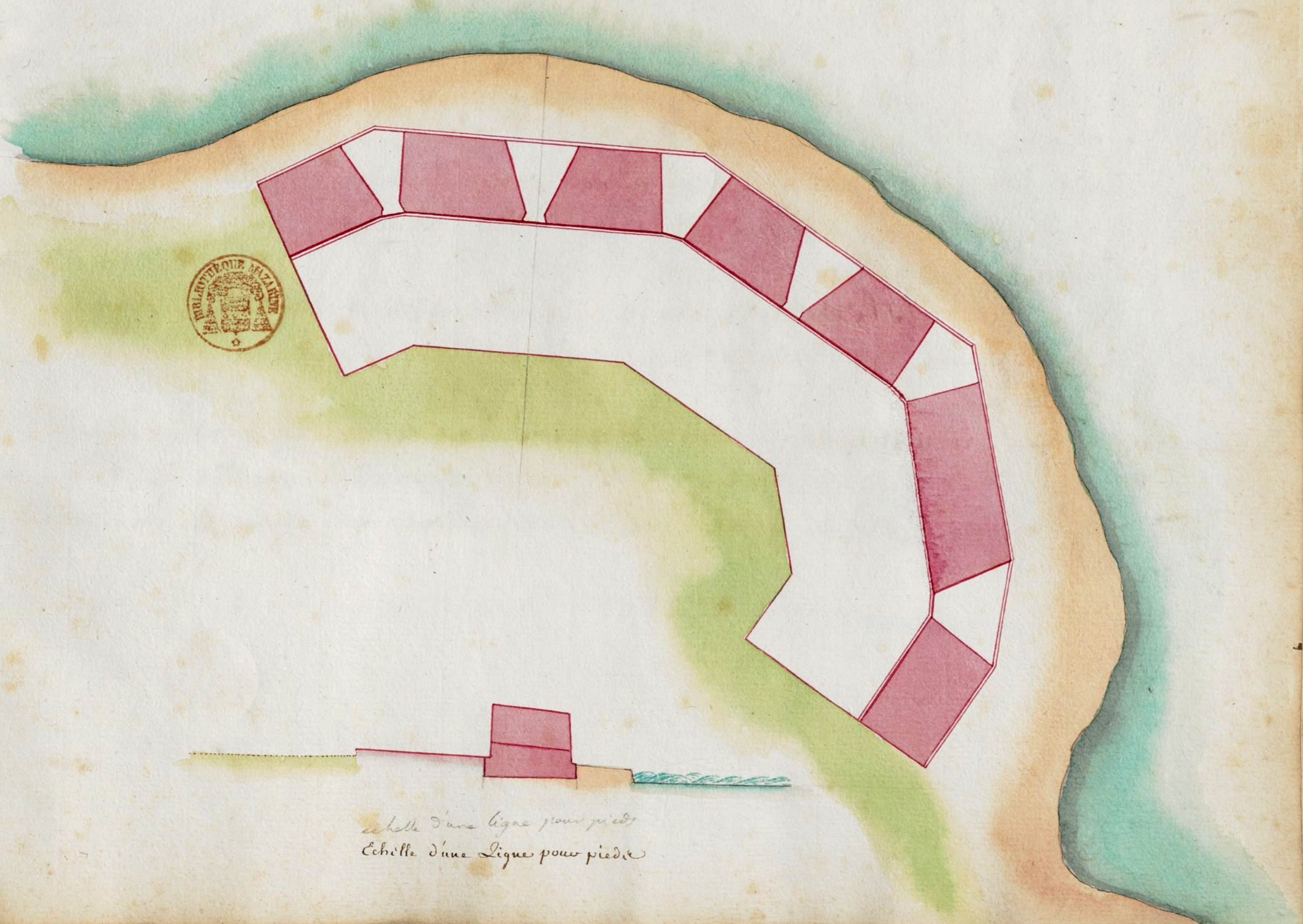
Batterie La Situation est a Livinoy 60 toises sur La droite de la precedente
 Royal Batterie, elle est anciennement construite en fer a cheval avec Epaulement de
 Macomerie du Contenu de Cinq embrasures ainsy pour objet les mêmes
 de La Batterie S^t Roch, Chaque Barbette qu'elle a a sa droite et
 a sa gauche du Contenu d'une piece flanquent les Branches de
 du retranchement de La prairie adherantes, a cette Batterie

x defiguré n^o
 43 sur la Carte

Son armenement actuel consiste en 3^{es} pieces de 20^{te} que L'on y a trouvé
 a La 1^{ere} tournee des Batteries L'approvisionnement a tirer du fort Louis
 N^o a renforcé cette Batterie de 3^{es} pieces de gros Calibre sur
 L'artillerie attendue en 1768/ Les affûts des 3^{es} 1^{eres} pieces
 sont deposes au Magasin du D. fort.



Echelle d'une ligne pour pied & -



Echelle d'une ligne pour pied
Echelle d'une ligne pour pied

deux abymes

Batterie

Dauphine

* désignée N.º 66.

sur la carte

La Situation est à la droite du retranchement de La prairie au Bas du fort Louie, elle est anciennement établie en fer à cheval avec épaulement de Macquerie et du Contour de six embrasures, défendant la passe des jetées à cochon et à pitre. Les 3. pièces de gros calibre existantes à cette Batterie, y ont été trouvées; son approvisionnement se tirera du fort N.º 1. a renforcé cette Batterie de 3. pièces de gros calibre par l'atténuation attendue en 1768. Les affûts des 3. 1.º pièces sont dans le Magasin du dit fort.



Batterie

Lasse


Elle est située sur un Morne qui donne le nom à cette Batterie, lequel se trouve à droite de l'entrée du Sou du Morne Renfermé, elle est nouvellement construite avec un Coffre de Macquerie du Contour de deux embrasures, et d'un épaulement pour un Mortier; son objet est de s'opposer d'assez près à l'entrée de la passe des jetées à cochon et à pitre, ces feux agiront fort aisément avec ceux de la Batterie de Dauphine, et Lasse. La Barquette que l'on a établie à la droite de cette Batterie, de manière qu'elle puisse être épaulée dans le besoin donne des feux qui traversent le Bassin du Sou du Morne Renfermé.

Les Jetées à cochon et à pitre étant couvertes de paille l'on ne peut se dispenser de les jeter bas dans un temps de Guerre.

* désignée N.º 66.


sur la carte

l'armement de cette Batterie, consiste en deux pièces de gros calibre de 26 t. et un mortier de 12. pouces; approvisionnement à tirer du Sou Louie. Les affûts sont déposés dans le Magasin du dit fort.



Echelle d'une lieue pour pierres

Ile au apitre passe de de vaisseau Ilette a Cochon




Echelle de... 1 2 3 4 5 Toises


Batterie Elle est située sur une pointe qui lui donne son nom environ à 120 toises
 Linte ou environ de la Batterie Latasse, nouvellement construite avec un Coffre de
 Macomerie, dont l'intérieur est rempli de terre et du contenu de deux
 ambrajures, qui ont pour objet de battre le Vaisseau qui voudraient
 entrer dans le Basin du Port du Morne Renfermé par la passe des jolottes
 a Cochon, et a pitres. Ces feux Croiseront avec ceux de la Batt. Latasse
 Son armement, consiste en 2: pieces de Calibre de 18: L
 * designé n. 46. approvisionnement a tirer du feu Louie, leurs affûtes sont dans le
 sur la carte Magazine du dit fort.



Batterie La position est sur une pointe qui donne le nom a cette Batterie
 Jaunac nouvellement construite a Barbette, ainsi que le designe le plan cy joint
 Son objet est de s'opposer a l'entrée des Chaloupes dans la partie
 du Port du Morne Renfermé qui se trouve vis a vis de Le D. Bowig.
 * designé n. 47. Son armement, consiste en deux pieces, qui tireront leur
 sur la carte approvisionnement du feu Louie; elles sont sur affûtes de campagne avec
 avatraine Une de ces pieces sera a Ecole de La Milice, elle sera remplacée
 2: pieces de 3: anglaises qui doivent être portés a la Batterie d'Aupbine
 pour être employés C. L'oy avisera.



même échelle que la dernière page
 voir page 4
 même échelle que la dernière Latane
 voir page 8



même échelle que cy dessus
 voir page 5
 même échelle que cy dessus

Carrière de

Olympe

Batterie Sa situation est sur le Bord de la Mer au bas de la hauteur adroite de
 du Morne L'ancienne Ville du Morne Renfermé nouvellement Construite avec l'ouvert de
 Renfermé Macomerie du Contour de quatre embrasures et d'un gaulement pour un
 Mortier, ainsi que le désigne le plan cy contre, cette Batterie est d'autant
 plus intéressante qu'elle défend l'entrée des Vaisseaux dans le Port du Morne
 Renfermé, Ces feux Croisent avec ceux de Dauphine, La Tasse Littée et
 jaunes La Barquette projetée sur le flanc droit de cette Batterie battra
 l'entrée dans le Bassin qui conduit à La Rivière Salée et croisera
 avec les feux de Celle du Morne, à La gabarre, en façon avec l'éloignement.

Désignée n° 48.
sur la Carte

L'armement actuel de Cette Batterie, consiste en une pièce de 24. trois de
 18. Et un mortier de 12. pouces. Son approvisionnement se tirera du fort Louide
 Les affûts de ces 2. pièces sont au Magasin du d. fort.



Carrière de
Gozier

Batterie Sa Position est sur une pointe qui lui donne son Nom, Elle est nouvellement
 de La pointe Construite suivant le plan cy contre, L'élevation de cette pointe rend les feux
 à La Verdure un peu fâcheux, ils ont pour objet de défendre La grande Baye
 qui se trouve renfermée entre Cette pointe et Celle de fleuve d'Espée
 à gauche de l'entrée de La Baye qui n'est propre qu'à refuge des corsaires

Désignée n° 49.
sur la Carte

L'armement de cette Batterie, consiste en
 deux pièces du Calibre de 24. qui tireront leur approvisionnement du fort
 Louide dont La distance n'est que d'une demie Lieue.


Les affûts de ces 2. pièces sont déposés dans Les
 Magasin du fort Louide.

islette aigre

passee

islette a cochon

page 10



même échelle que la batterie
 La même voyez page 8



même échelle que la batterie
 même échelle que cy dessus

Paroisse du
Cozier

Batterie

La situation est au bord de la Mer, au bout de la prairie appartenant
du Cozier a M^r. Leprieux, Elle est nouvellement Construite Suivant Le plan Cy joint
Environ a Co: par plus bas que L'ancienne Batterie, que L'on a
annulé en ce que ses feux étoient trop fichants, Son Contenu est de
deux piéces dont L'objet est de battre par la gauche tout vaisseau
qui voudroit entrer dans L'Ance de mad^e. de Serinelle, ou il y a
un très bon Mouillage, par sa droite Ceux qui debouqueroient
par la partie de la pointe a la Védure, et la Côte qui
se trouve en cette pointe est Lad^e. Batterie

Designée n^o.

So: sur la Carte

son armement consiste en deux piéces de calibre de 18^l
Lesquelles tirent leurs approvisionnement du feu Louide, le
affût de ces piéces sont déposés au feu Louide.

Batterie

Un Poste d'infanterie suffisant pour Garder La Baye du petit
du Petit burre. Le projet d'y établir une Batterie a été annullé par La tournée
Barre du Mois d'Avust 1767.



Designée n^o 51:

sur La Carte



Islette

avec
Perrinelle



même échelle que la batterie la page
 même échelle que la Batterie —
 Le plan voyez page 8 —

Paroisse de
S^{te} Anne

Batterie Elle est Située sur une hauteur à gauche du Chemin de Goyier app^{te} Anne
S^{te} Anne et à l'entrée du d. Bourg, anciennement établi en fer à cheval avec l'élévation de
Macomerie Contenant quatre embrasures son objet est de défendre led. deuy
passés pour entrer dans le Mouillage du Bourg de S^{te} Anne. Lequel n'est
propre qu'à de petites Bâtimens.

Les Barbettes de droite et de gauche la rendent du contenu de 6. pièces
Cette Batterie n'est armée que d'une pièce de Calibre de Douze
il n'y a pas de poudrière, ce qui pourroit être à cet usage feu de prison.

* désignée n^o 52.
sur La Carte

Son affût est au d. Lieu, il est essentiel de renforcer cette Batterie de 8. pièces de 12.
N^o qu'il a été envoyé en May 1768. Une pièce de 12. pour l'école de la
Milice avec son affût et avantrais.

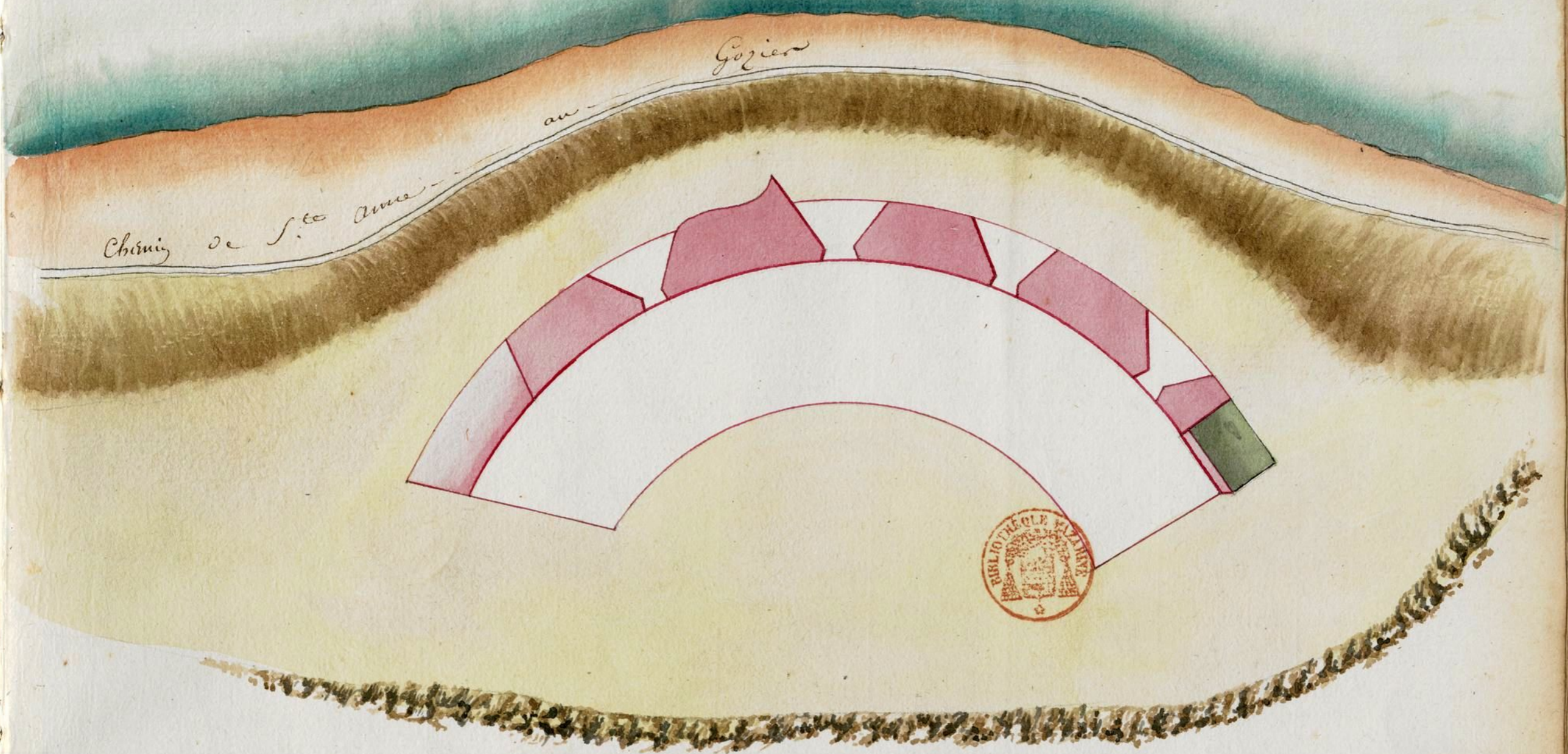


Batterie Sa Situation est sur une prairie faisant face à La petite anse qui
de Lance donne le Nom à cette Batterie, nouvellement construite sur une Leplan Cy
belue souterrain du contenu de deux pièces, dont l'objet est de protéger led.
Bâtimens qui viendroient se réfugier dans la d. anse de défendre
en outre par sa droite et par sa gauche la Côte. Les faces de ce
redan étant plus que suffisantes à l'artillerie qui doit armer cette
Batterie, Les parties qui excéderont led. platte forme de led.
deux pièces serviront de retranchement au poste qui seroit destiné à
Les soutenir avec d'autres plus d'avantage que l'emplacement de cette
Batterie est très proche de Lance, Le Magasin appartenant à un
particulier lequel est à gauche de ce redan, pourroit être mis à son
service dans un Cas de guerre.


* désignée n^o 53.
sur La Carte

Il y a au feu Louis une pièce de Calibre de 12. en a compte sur
l'armement de cette Batterie, elle y a été portée en 1768. et son affût
envoyé au Magasin du d. fort.

Rade de S^{te} Anne



echelle d'une 1/2 ligne pour pied
 Echelle d'une 2 lignes pour pied



echelle d'une 1/2 L pour pied
 Echelle d'une 2 lignes pour pied

L'avis de

S. Anne

Batterie

La Position est sur la pointe gauche de cette anse, son élévation environ 50: de Lance a 60: pieds au dessus de La Mer, rend Le feu de cette Batterie efficace, Elle est a la Banque nouvellement Construite et subdivisée ainsi que Le designe Le plan ci joint, Chaque Barbette est de Contenance d'une piece. La 1^{re} qui est sur la droite de La pointe et beaucoup plus élevée que La seconde, a pour objet de découvrir toute Vaisseau qui Viendrait de La partie de Lance heur, Comme elle sert en file par ceux qui débouquent de la pointe droite de Lance a La Banque L'on a établi a la gauche de cette Barbette une traverse qui la Couvre, La seconde qui est environ a 50: pieds plus basse que La 1^{re} a pour objet de défendre L'entrée de Lance a la Banque et se débouquent par la pointe droite, on une piece de gros Calibre Convient d'actum plus qu'elle seroit un feu Croisé avec Celle des deux Barbettes de La pointe gauche de La d. anse. Une piece de 18: et de 12: ont été portés en 1768: pour armer Les 2: Barbettes leur affûts envoyés au Magasin du feu Louis, en attendant qu'ils Le soient sur Les lieux.

Il y a un magasin a poudre nouvellement établi pour Le service de Cette Batterie qui a été Construit par M^r. de Nevalde au Moyen de Libertés accordés par M^r. Le Comte de Mollard.

* désigné n°:

54: sur la Carte





Magaz
a
poudre

Echelle de 1 2 3 4 5 6 Toises



Ravin de St

francois

Batterie Sa Situation est a la droite de l'entrée du Bourg de St francois, venant de celui de St francois de S. Anne, elle est anciennement construite avec Epaulement de Maçonnerie du Contour de deux embrasures et une Barbette a sa droite. Son objet est de battre la passe du Mouillage dud. Bourg qui ne peut comporter que des Goulette, ou Batteaux La Barbette toute la Côte allant a La pointe du Ravineau est le passage sur Lince a la Barque

x designé N° 55 sur la carte

Son armement actuel consiste en une piece du Calibre de 12. et une de 8. servant a L'Ecole de La Milice, il n'y a point de poudriere, mais son approvisionnement pour servir de La Batterie de Lancee a La Barque.

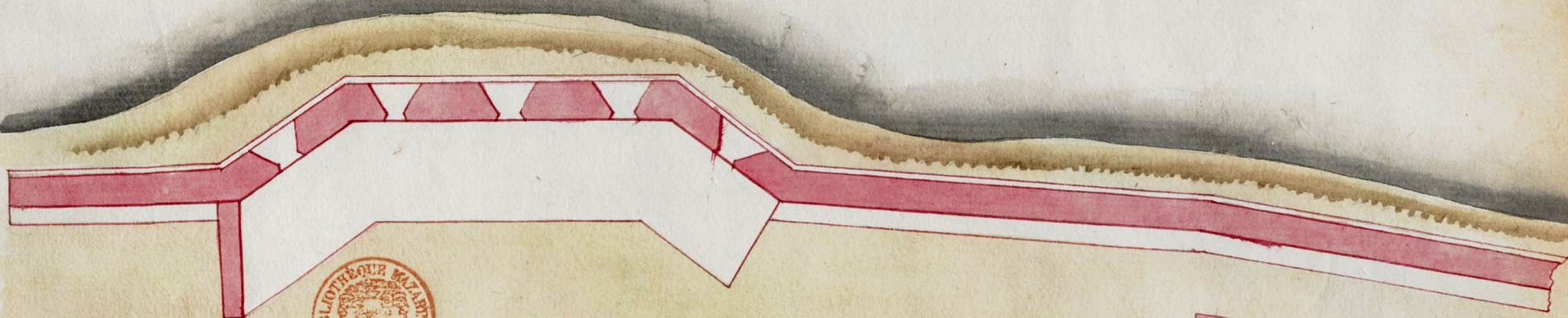

Ravin du Moule



Batterie Sa Position est dans Le milieu du Bourg qui donne Le Nom a du Moule cette Batterie, anciennement construite en fer a cheval avec Epaulement de Maçonnerie, percée de 5. embrasures, qui ont pour objet de battre La passe du Mouillage a environ 100. toises: Les Batiments qui peuvent comporter ne peuvent être au plus que 13. pieds d'au. cette Batterie a pour sa droite et sa gauche a un parapet de Maçonnerie destinée a La Mousquetterie, celui de La droite a 100. pas de longueur et celui de La gauche quinze

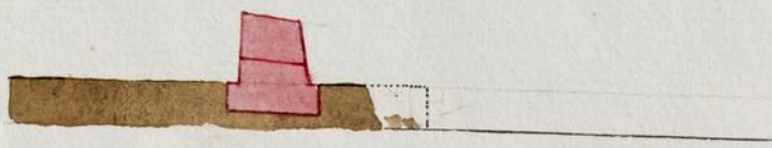
x designé N° 56 sur la carte

La poudriere contient 5000. de poudre elle est nouvellement construite L'armement de cette Batterie ne consiste actuellement qu'en une piece de 12. et une de 6. deux pieces de 18. ou de 12. pour necessaire pour l'armement L'affût de cette piece doit être transporté au dit lieu par les foyables.



Echelle de 1 2 3 4 5 Toises

Le plan commun aux deux batteries de Vieux
Le plan commun aux deux batteries de Vieux



Purvis de
Lance Bertrand

Batterie Sa situation est sur une pointe qui donne le Nom a cette Batterie, laquelle de la pointe se trouve, au bout du Bowig de Lance Bertrand apres avoir passé l'ance de la vigie ditte du Sable

L'levation de la hauteur sur la quelle elle a été nouvellement établie, a été déterminée de ne la faire qu'a Barbettes sur. Le plan Cy contre son objet en de protéger le Mouillage du Bowig qui est a sa gauche et celle du Boquet a sa droite

Elle n'est du contenu que d'une piece qui pourra servir le 1^{er} d. face de

Son approvisionnement se fera au Magasin du Bowig de Lance Bertrand

Cette Batterie est désignée n° 37: sur la Carte

Une piece de 18: y a été portée par la fregate Liside son affût est en dépôt au magasin du fort Louis pour être transporté au magasin de Lance Bertrand a La 1^{re} occasion



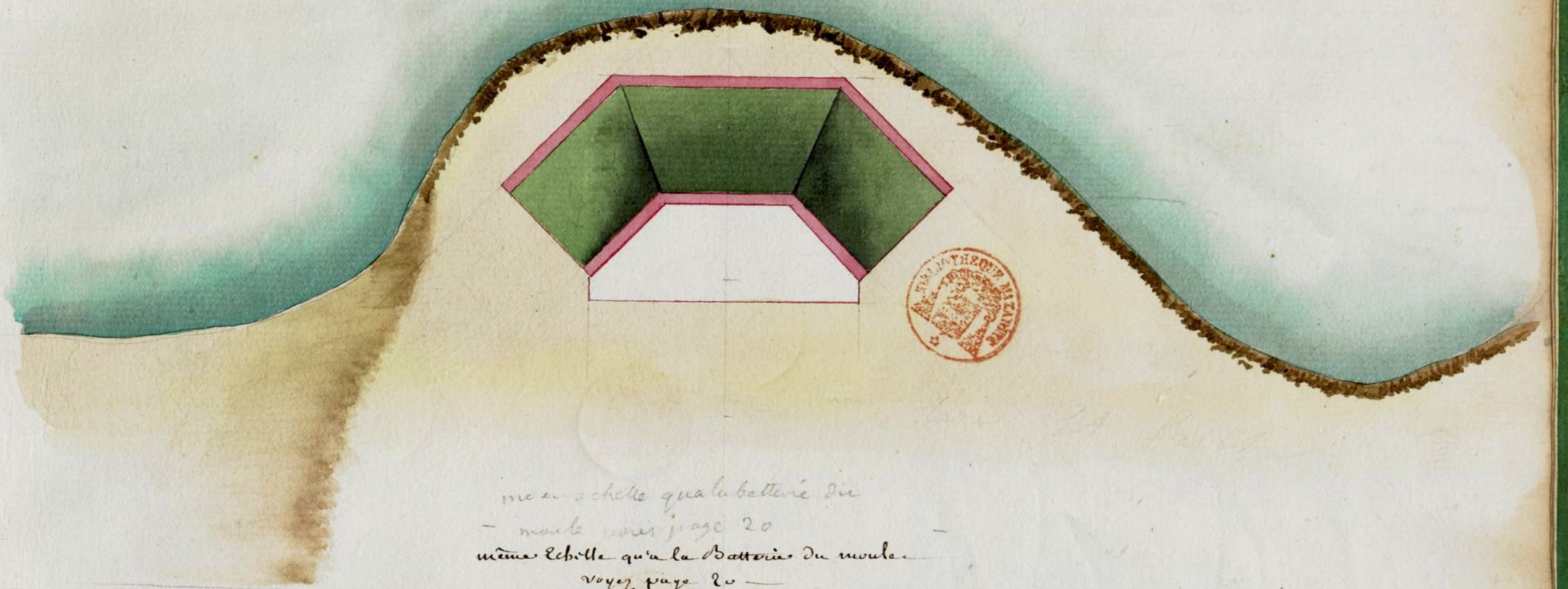
Batterie Elle est située presque dans le milieu du Bowig de Lance Bertrand de Lance anciennement. Construite en fer a cheval, avec un Epaulement de Mâconnerie sur son Bertrand Centre du Contenu d'une embrasure, une Barbette a sa droite et a sa gauche.

L'objet de cette Batterie est de défendre le Mouillage de ce Bowig propre à de gros Bâtimens. La place en est éloignée d'environ 400. toises


désignée n° 58: sur la Carte

Son armement actuel consiste en une piece de Calibre de sixes deux de 4^{te} La 1^{re} sur a l'école de La Milice, Une de 12: y a été portée en 1768: par la fregate Liside, son affût y a été luvoyé, et doit être mis a couvert

Il y a un magasin a poudre nouvellement construit du contenu de 1000^{lb}.



me en echelle que la batterie de
 - moule voir page 20
 même Echelle qu'a la Batterie du moule
 voyez page 20



Chemin de Luné Bertrand au Bon Louisa

même échelle que la batterie de moule
 voir page 20
 même Echelle qu'a la Batterie du moule
 voyez page 20

l'annee du
 Pour Louise

Batterie

La Position est a la droite de Lance du soufflet sur une pointe qui donne le
 de la pointe — nom a cette Batterie, nouvellement construite suivant le plan cy jointe; elle est
 d'antique — d'autant plus essentiel que l'on en est obligé d'approcher de cette pointe pour
 entrer dans le port Louis; L'etablissement d'un mortier dans le Centre
 de cette Batterie y fait un bon effet, il Couvrira facilement avec celui de
 Lance du soufflet, quoique l'emplacment du Canon ne soit qu'a
 Barbettes, La profondeur que l'on a donnee a ce petit Epaulement
 donnera la facilite de le relever en gabion ou en sautoir si le
 Cas L'exige.

Designée N.º.
 59: sur la Carte

Le feu de cette Batterie, est bien razant, celui de la droite recevra
 tout ce qui viendra par la partie de Lance Bertrand,

L'on y a construit un petit magasin a poudre pour son service cont. 1200.
 L'on y a transporte en 1768: 2. pieces de 24. et une de 18. Leurs affutes sont
 en depot au fort Louis, il est essentiel de renforcer cette Batterie de 2. pieces
 de 18. de plus, a prendre sur l'artillerie attendue en 1768.





Batterie

chemin de La pointe Dautique
chemin Dumoulin
au Moule

même échelle que la Batterie Dumoulin voir page 20
même échelle que la Batterie du Moule voir page 20

L'arsenal du Port
Louise

Batterie
du Port Louise

La situation est a la droite du Bowig qui lui donne son nom, elle est
anciennement construite en fer a cheval avec Epaulement de Macquerie que L'oy
a retabli, elle contient trois embrasures battant le Mouillage du port
proprie a de gros vaisseaux cette Batterie a feu sa droite et feu sa gauche
une Barbette chacune du contenu d'une piece, celle de la droite
deffend l'ance du Soufflet; et celle de la gauche, la rade, faisant feu
aud. Bowig

Comme un Mortier a paru convenable pour mieux ecarter les Vaisseaux,
il a été établi, sur la droite de cette Batterie environ a 100 toises, un
Epaulement propre a cet objet, son emplacement est vis a vis le fauchage
de l'ance du Soufflet, M. de Roche Capitaine de Vaisseaux command.
La frégate du Roy La Legere y a porté un Mortier de 12: pouces

x désigné N.º:
60: sur la Carte

L'armement actuel de cette Batterie consiste en une piece de 6: et
trois de 18: leurs affûts ont été envoyés de l'arsenal de La Bassée
au Magasin du Port Louise pour être par la suite transportés au Bowig du
Port Louise et mis a couvert

N.º qu'il a été envoyé aud. Bowig deux pieces de 6: avec affûts et
avanttrains dont une servira a l'école de La Milice et l'autre sera mise
en dépôt a La Batterie du Port Louise, ses affûts et avanttrains déposés
dans un Magasin aud. Bowig ainsi qu'il a été ordonné par M. Le G.
de Molisot, a M. Jereux

Ces deux pieces sont destinées a être employées en temps de Guerre
comme L'oy avisera; elles seront très utiles au soutien de ces
troupes attachées au quartier du Port Louise.




rade de p...
Luis
rade de p...
Louise

ame de p...
Louise

chais du son Louise a La pointe d'antique

même et celle que la batterie de... page 20
même celle que la Batterie du Moule... page 20



Fort de
Sour Louise

Batterie Sa Situation est à une pointe qui donne le Nom à cette Batterie La quelle du Ser. assésal se trouve à gauche de l'entrée du grand Canal, par rapport à la mer, elle est à gauche du est. nouvellement Construite sur un Septan Cy contre, du contenu d'une pièce Grand Canal à Barbette, dont l'objet est de soutenir tout ce qui viendrait se réfugier dans le Bassin du grand Canal propre à comporter des Bateauz et goëlettez. Cette Batterie croizera avec celle du petit Canal, mais de très loin, et protégera par sa droite la Côte vers la pointe du griyide, comme elle est très sablonneuse, l'on peut y débarquer facilement. Le marais qui la couvre rend le débouché des terres si difficile qu'il peut être défendu avec peu de monde.


x désigné n° 61 sur la Carte L'approvisionnement de cette Batterie, par frettes du Sour Louise ou du petit Canal: l'on y a transporté 2. pièces de 12. en avril 1768. par la fregate Lisie, Leurs affûtes sont déposés dans le Magasin du Sour Louise

Fort de
Mancouillet


Batterie Sa Situation est à la droite de l'entrée du petit Canal qui donne le Nom à cette Batterie, elle est nouvellement Construite en Macouillet sur un Septan Cy contre, du contenu de 2. pièces, qui ont pour objet de battre la Mer, leur faisant face. comme elle est pleine de hauts fonds elle n'est propre qu'à des Bateauz, elle inquièteront en outre tout ce qui se présentera à la Mer, entre le grand et le petit Canal.

L'on a Construit dans le Bourg du petit Canal un magasin à poudre contenant 1200. propre au service de la Batterie, La fregate Lisie y a transporté une pièce de 12. qui avec celle de 20. formeront l'armement de cette Batterie Une pièce de 12. avec affûtes de campagne et avants trainez y a été aussi transportés pour servir à Lad. Ecole et y remplacer la pièce de 20. dont il vient d'être fait mention.





même esbel que labattorie de
 même esbel que la
 Battorie du Moule voyez page 20 —



même esbel que le dessus
 même esbel que le dessous

Inspection de la Riviere Salée separant La Basse terre Guadeloupe de La Grande terre

Elle se fit avec exactitude Le 28^e x^e bre 1767. present Monsieur Lefoule
de Motivode, M. M. Labbé ingenieur en chef et de Muzmann Desobeau Chef de Brigade
Command. L'artillerie au departem^t. de La Guadeloupe

L'on entra dans cette riviere par L'embouchure du Côté de La petite jlle de St.
Christophe, il fut remarqué qu'il seroit essentiel d'établir a sa droite et a sa gauche
deux Batteries de chaque une piece pour en defendre L'entrée; mais comme
il n'y a pas de continent; elle ne peuvent se faire que sur pilotis, couverts
d'un Crassy, Capable de supporter Les platons formés et résister à
L'effort du Canon, Les genouillieres de ces Barbottes se seroient ligaturées
en bois incorruptible a fin de résister mieux a L'humidité de la Mangrove
sur laquelle elle se trouvent être établies

La traversée de la Riviere Salée depuis L'embouchure Cy dessus
adure presque une demie heure jusque au passage du Bac, sa navigation
y est d'autant plus facile qu'elle seroit Capable d'y supporter de
L'effort d'une frigate si ces deux embouchures n'étoient bouchées par le sable que
La Mer y entremet, plusieurs jolies que L'on trouve dans L'espace
dont il vient d'être fait mention, forment différents passages: L'on y
a remarqué aussi plusieurs bassins qui forment des espèces de Cul de
jac dans Les mangroves

Le projet étant de faire un estacade en bois a 600. pieds du passage de
cette Riviere au Morne Renfermé, il a été observé qu'il conviendrait qu'elle
soit soutenue de deux pieces, L'une a sa droite et L'autre a sa gauche,
La chose n'est praticable qu'en établissant Les Batteries sur des Batteaux

L'on sortit de La riviere Salée par L'embouchure du Côté du morne
renfermé que L'on ne peut se dispenser de soutenir par L'établissement
de deux pieces, L'une placée a droite et L'autre à gauche: il peut
se faire d'autant plus facilement que L'on est sur son port du continent
d'où L'on peut tirer Les terres et Rochers nécessaires pour former
ces Batteries: Le maître de La Gabarre s'est engagé envers M. Lef. de
Motivode, a cette Operation

Reflexions

L'isle de la Guadeloupe est, comme on le voit par les Cartes qui ont été levées, assez considerable, j'estime qu'en la traversant dans sa plus grande étendue, elle peut avoir 50. a 55. Lieues Sur 130. a 140. au plus de Contour, Elle est subdivisée en deux parties, dont L'une est appelée grande terre et l'autre Petite terre; Le Bras de Mer qui les coupe presque diametralement les separe et c'est ce que L'on appelle Riviere Salée.

* Voyez page 29 -
de la 2^{me} partie
de la memoire

La partie de la grande terre est bien cultivée et la plus peuplée; toute la Côte qui couvre les quartiers du Fozier, S.^t Anne, S.^t Francois, Du Moule, et de L'Ance Bertrand bien Escurpi. Celle du Sou Louis du Mancaillier beaucoup moins; ces deux derniers aiant un nombre d'Anes bien Susceptibles de desuetes, meritent une grande attention en tems de Guerre; L'interieur des quartiers, S.^t Francois, Du Moule, de L'Ance Bertrand, du Sou Louis, et du Mancaillier, autrement dit du petit Canal, peut être regardé comme plaine, en regard a celui des autres, c'est même Sur ces terrains que se trouvent les plus Riches manufactures de sucre de L'isle Guadeloupe; Le peu de Bois qu'il y a, occasionne beaucoup La grande Secheresse que L'on éproue dans Les trois quarts de L'année faute de pluie, Les habitants n'ont d'autres ressources pour se conserver de L'eau que de pratiquer des Citernes pour leur Usage et des Murs pour les Bœufs. Ces derniers souffrent souvent dans Les temps Secs, occasionnent de grande Mortalité.

Le Chef Lieu de la grande terre est la Ville du Morne Renfermé, autrement dit de La pointe a pitre, c'est sur cette dernière qu'est étably Le Sou Louis. Seule place ou les troupes ne peuvent être qu'en très petit nombre et il defend avec les Batteries anciennement et nouvellement construites, L'entrée d'un port très considerable et Capable de contenir une grande quantité de vaisseaux, Leur passe se trouve entre Les islettes a pitre et a Cochon, comme elle est fort étroite et unique, ils sont en sûreté des qu'ils sont entrés dans Le Bassin qui est entre La Ville du Morne Renfermé et ces deux islettes; Ce port avec celui de L'isle des Saintes est le seul Refuge que les vaisseaux puissent avoir dans Le tems de L'incursion ou L'on éproue beaucoup de Coups de vent et ou La Mer est très agitée.

L'agrandissement de la Ville du Morne Renfermé auquel L'on travaille, paroit devoir en faire Le principal lieu du Commerce de la Guadeloupe tant par la sûreté de son port que par La plus grande facilité que les Bâtimens trouvent à se charger de d'Europe, Les paleturiers que L'on desèche pour L'établissement de cette Ville rendent cette partie beaucoup plus sûre.

La communication du Morne Renfermé a La grande Baye aiant été très peu praticable pour Le Charroy, M.^r Le G.^{te} de Nolivos a fait faire en 1767 un nouveau Chemin dont on tire d'autant plus d'avantage qu'il a desouché une très grande partie des paleturiers et racourcy d'une demie Lieue celui du fossé a la Ville; Ce Chemin a été fait par les soins de M.^r de Boiripau Command.^t de la Milice du quartier des abijmes et en très peu de tems, L'artillerie peut y passer avec beaucoup de facilité; avantage dont elle avoit souffert par L'ancien Chemin qui lui étoit impraticable sur tout pour Le Charroy du gros Canal.

La partie de la Petite terre Guadeloupe est moins peuplée et cultivée que celle de la grande terre, une grande quantité de Montagne est élevée et couverte de Bois non desfriché.

rendent son tiers inculte, elles se trouvent, presque dans son Centre, de manière qu'il n'y a que les Bords de la Mer d'habitez sur une Langue au moins de deux lieues dans tout le Contour de ces Isles, C'est sur une grande partie du penchant de ces Montagnes que se trouve nombre de Manufactures de Caffé, particulièrement dans celle des quartiers de Bouillante, de la pointe Noire et de Deshayes; C'est aussi dans cette même partie que j'ay trouvé les Bois les plus propres au service de L'Artillerie tels que Ceux d'acouma, tendre a Caillots, Courbaril, Noyer et poiriers, le dernier avec Celui de tendre a Caillots, n'est propre qu'au Charbonage les autres aux constructions d'affûts; Liste de Marie Galante donne aussi le même avantage pour le service du Roy; seulement en acouma et poiriers



Le fort St. Charles est la seule place de guerre existante dans l'Isle de la Basseterre Guadeloupe; L'agrandissement de sa fortification auquel L'on travaille actuellement la rendra plus respectable et donnera plus de facilité à y renfermer les troupes nécessaires à la défense, elle protège avec les anciennes et nouvelles Batteries établies sur la Côte des Bourges de la Basseterre et St. Francois Basseterre, la rade qui s'étend depuis la Rivière de sensse jusque vers la hauteur du Morne de trois sur lequel est la Batterie dite Royale anciennement de Croupe par les Anglois, Le plus grand Commerce de la Guadeloupe est dans ces deux Bourges, L'établissement de la Ville du Morne renfermé finie, il paroit évident qu'il s'y portera

Liste de la Basseterre en beaucoup plus susceptible de défense que celle de la grande terre, tant par la quantité d'escarpement qui L'environe que par le défilé qu'il faut traverser pour parvenir au chef lieu, Les parties qui paroissent mériter le plus d'attention en temps de guerre, sont celle du passage du Bailly, de la Rivière de sensse et des trois Rivieres, particulièrement vers la grande Ance entre la Batterie de Kotel et celle du Cascon

Le Retablissement des chemins qui a été fait par M. Leff. de Motivoc en 1766: 67: et 68: dans toute la partie de la Basseterre, les rendent d'autant plus faciles pour le Charroye, qu'ils portent promptement du secours, en temps de Guerre, dans celles où le Besoin se requerra

par La quantité d'ancee qu'a l'Isle Guadeloupe, L'on ne doit pas être borné du nombre de Batteries établies sur ses côtes pour une partie ne se pour protéger Les Bâtimens qui voudroient s'y réfugier dans le Cas où ils seroient poursuivis par des Corsaires, ou que ces mêmes Voulussent entreprendre d'inquiéter Les habitants aux quels ces Batteries ne peuvent donner que plus de tranquillité et de confiance

Le reduit étant un Objet indispensable M. Leff. de Motivoc pris en 1768: pour cet usage La position des hauteurs du Saluiste qui se trouvent à la gauche du chemin du Bourg de la Basseterre au dos d'âne, c'est au bas qu'est le Bâty dit du Val Cahard où devoient se faire Les établissements relatifs à la défense de cette partie est d'autant plus susceptible qu'elle est couverte de l'escarpement de la Rivière du Gallion au dessus desquels sont nombre de Monticules faciles à se couvrir le peu de Magazin à poudre que L'Artillerie a trouvé, a déterminé M. Leff. de Motivoc à en faire établir un dans Le reduit; il a été construit en 1768: du Contenu de 130000: au moins, avec un bangard pour y réfugier d'autres effets propres au service de L'Artillerie, Ce établissement donne beaucoup d'avantage pour distribuer les poudres et autres munitions, dans les différents quartiers de l'Isle Guadeloupe; quand bien même Le fort St. Charles seroit à être pris.

Ordonné à la Basseterre Guadeloupe Le 23: Juin 1768: D'Henry Part Desobcaux



